



АДМИНИСТРАЦИЯ УСТЬ-КУБИНСКОГО
МУНИЦИПАЛЬНОГО ОКРУГА

ПОСТАНОВЛЕНИЕ

с. Устье

от 14.11.2024

№ 1920

Об установлении публичного сервитута

На основании статьи 23, главы V. 7 Земельного кодекса Российской Федерации, статьи 25 Федерального закона от 8 ноября 2007 года № 257-ФЗ «Об автомобильных дорогах и о дорожной деятельности в Российской Федерации и о внесении изменений в отдельные законодательные акты Российской Федерации», ходатайства акционерного общества «Газпром газораспределение Вологда» об установлении публичного сервитута от 28 июня 2024 года № 4250/24, статьи 42 Устава округа администрация округа

ПОСТАНОВЛЯЕТ:

1. Установить публичный сервитут в интересах общества с ограниченной ответственностью «Газпром газораспределение Вологда», ИНН 3525025360, ОГРН 1023500873626, место нахождения: 160014, Вологодская область, г. Вологда, ул. Саммера, д. 4А (далее АО «Газпром газораспределение Вологда») в целях прокладки, переустройства, переноса инженерных коммуникаций, их эксплуатация в границах полос отвода и придорожных полос автомобильных дорог линейного объекта системы газоснабжения с наименованием: «Распределительный газопровод по ул. Колхозная и закольцовка по ул. Яковлева в Устье Усть-Кубинского округа, код объекта 35-23-360-008792» в границах полосы отвода автомобильной дороги общего пользования межмуниципального значения «Объезд с. Устье (км 2+01-кв 2+113 слева) в Усть-Кубинском муниципальном округе» в отношении части земельного участка с кадастровым номером ЕЗП 35:11:0000000:38 (обособленный участок 35:11:0402003:81), площадью 354 кв.м, расположенного по адресу: Вологодская область, р-н Усть-Кубинский, объезд поселка Устье.

2. Установить срок действия публичного сервитута - 10 (десять) лет.

3. Срок, в течение которого использование части земельного участка в соответствии с их разрешенным использованием будет невозможно, либо существенно затруднено в связи с установлением публичного сервитута – отсутствует.

4. Обоснование необходимости установления публичного сервитута:

Договор № 321029 от 2 октября 2024 года на прокладку, переустройство, перенос инженерных коммуникаций, их эксплуатацию в границах полосы отвода автомобильных дорог общего пользования регионального или межмуниципального значения.

Региональная программа газификации жилищно-коммунального хозяйства, промышленных и иных организаций на территории Вологодской области на 2022 -

2031 годы», утвержденная постановлением Губернатора Вологодской области от 27 декабря 2021 № 249.

Договор № 19/14д-024180 от 8 августа 2023 года о подключении (технологическом присоединении) газоиспользующего оборудования к сети газораспределения в рамках догазификации.

Рабочая документация (код объекта 35-23-360-008792) по объекту «Распределительный газопровод по ул. Колхозная и закольцовка по ул. Яковлева в Устье Усть-Кубинского округа»

5. Порядок установления зон с особыми условиями использования территорий и содержание ограничений прав на часть земельного участка в границах таких зон определяются в соответствии с Правилами охраны газораспределительных сетей, утвержденными постановлением Правительства Российской Федерации от 20 ноября 2000 года № 878 (с последующими изменениями и дополнениями).

6. Утвердить границы публичного сервитута в соответствии с приложением к настоящему постановлению.

7. АО «Газпром газораспределение Вологда» обязано привести части земельных участков, указанные в пункте 1 настоящего постановления, в состояние пригодное для их использования в соответствии с разрешенным использованием земельных участков, в срок не позднее, чем три месяца после завершения строительства инженерного сооружения, для размещения которого установлен публичный сервитут.

8. Управлению имущественных отношений администрации Усть-Кубинского муниципального округа:

8.1. Обеспечить размещение постановления об установлении публичного сервитута на официальном сайте в информационно-телекоммуникационной сети «Интернет».

8.2. Направить копии настоящего постановления в Управление Федеральной службы государственной регистрации, кадастра и картографии по Вологодской области.

8.3. Направить копию настоящего постановления и сведения о лицах являющихся правообладателями земельных участков, указанных в пункте 1 настоящего постановления в АО «Газпром газораспределение Вологда».

9. Публичный сервитут считается установленным со дня внесения сведений о нем в Единый государственный реестр недвижимости.

10. Настоящее постановление вступает в силу со дня его подписания.

Глава округа



И.В. Быков

Схема границ публичного сервитута
в целях строительства, реконструкции, эксплуатации линейного объекта
системы газоснабжения, необходимого для организации подключения
(технологического присоединения) объекта капитального строительства к сетям
инженерно-технического обеспечения (газораспределения) с наименованием:
«Распределительный газопровод по ул. Колхозная и закольцовка по ул. Яковлева в
Устье Усть-Кубинского округа, код объекта 35-23-360-008792»

Раздел 1

Сведения об объекте		
№ п/п	Характеристики объекта	Описание характеристик
1	2	3
1	Местоположение объекта	Российская Федерация, Вологодская область, Усть-Кубинский муниципальный округ, с. Устье
2	Площадь объекта +/- величина погрешности определения площади (P+/- Дельта P)	354 кв.м ± 4 кв.м
3	Иные характеристики объекта	Публичный сервитут устанавливается в интересах АО «Газпром газораспределение Вологда» (ИНН 3525025360, ОГРН 1023500873626, место нахождения: 160014, Вологодская область, г. Вологда, ул. Саммера, д.4а, адрес электронной почты: info@voloblgaz.ru) в целях прокладки, переустройства, переноса инженерных коммуникаций. их эксплуатация в границах полос отвода и придорожных полос автомобильных дорог в отношении объекта Распределительный газопровод по ул. Колхозная и закольцовка по ул. Яковлева в Устье Усть-Кубинского округа, код объекта 35-23-360-008792». Срок действия публичного сервитута - 10 (десять) лет.

Раздел 2










Сведения о местоположении границ объекта					
1. Система координат <u>МСК-35, зона 2</u>					
2. Сведения о характерных точках границ объекта					
Обозначение характерных точек границ	Координаты, м		Метод определения координат характерной точки	Средняя квадратическая погрешность положения характерной точки (M), м	Описание обозначения точки на местности (при наличии)
	X	Y			
1	2	3	4	5	6
1	399236.70	2316094.22	Метод спутниковых геодезических измерений (определений)	0.10	-
2	399239.68	2316096.06	Метод спутниковых геодезических измерений (определений)	0.10	-
3	399244.41	2316100.10	Метод спутниковых геодезических измерений (определений)	0.10	-
4	399247.16	2316103.44	Метод спутниковых геодезических измерений (определений)	0.10	-
5	399295.72	2316190.75	Метод спутниковых геодезических измерений (определений)	0.10	-
6	399296.53	2316193.01	Метод спутниковых геодезических измерений (определений)	0.10	-
7	399297.46	2316197.12	Метод спутниковых геодезических измерений (определений)	0.10	-
8	399297.18	2316197.34	Метод спутниковых геодезических измерений (определений)	0.10	-
9	399295.32	2316194.19	Метод спутниковых геодезических измерений (определений)	0.10	-
10	399293.54	2316191.18	Метод спутниковых геодезических измерений (определений)	0.10	-
11	399293.59	2316191.15	Метод спутниковых геодезических измерений (определений)	0.10	-
12	399292.40	2316188.16	Метод спутниковых геодезических измерений (определений)	0.10	-
13	399283.59	2316173.61	Метод спутниковых геодезических измерений (определений)	0.10	-

Раздел 4

Схема расположения границ публичного сервитута



Масштаб 1:1000

-  - граница публичного сервитута
-  - ось газопровода
-  - граница кадастрового квартала
-  - номер кадастрового квартала
-  - граница объектов капитального строительства (здания, строения, сооружения)
-  - существующая часть границы земельного участка, сведения о которой содержатся в ЕГРН
-  - кадастровый номер земельного участка, сведения о котором содержатся в ЕГРН
-  1 - обозначение характерной точки границы публичного сервитута
-  - граница зоны с особыми условиями использования


 Ю.А.Тетерина/
 (подпись, печать, дата)
 25.10.2024
 (дата)