

**АДМИНИСТРАЦИЯ УСТЬ-КУБИНСКОГО
МУНИЦИПАЛЬНОГО ОКРУГА**

ПОСТАНОВЛЕНИЕ

с. Устье

от 09.12.2024

№ 2104

Об установлении публичного сервитута

На основании статьи 23, главы V. 7 Земельного кодекса Российской Федерации, статьи 25 Федерального закона от 8 ноября 2007 года № 257-ФЗ «Об автомобильных дорогах и о дорожной деятельности в Российской Федерации и о внесении изменений в отдельные законодательные акты Российской Федерации», ходатайства акционерного общества «Газпром газораспределение Вологда» об установлении публичного сервитута от 26 ноября 2024 года № ВХ.М21-1462/24, статьи 42 Устава округа администрация округа

ПОСТАНОВЛЯЕТ:

1. Установить публичный сервитут в интересах общества с ограниченной ответственностью «Газпром газораспределение Вологда», ИНН 3525025360, ОГРН 1023500873626, место нахождения: 160014, Вологодская область, г. Вологда, ул. Саммера, д. 4А (далее АО «Газпром газораспределение Вологда») в целях прокладки, переустройства, переноса инженерных коммуникаций, их эксплуатация в границах полос отвода и придорожных полос автомобильных дорог линейного объекта системы газоснабжения с наименованием: «УГС 161140, Вологодская обл., Усть-Кубинский район, с. Устье, ул. Окружная, д. 1 до ЗУ с КН 35:11:0403002:230, код 19\14д-012001 код объекта 35-21-360-002861» в границах полосы отвода автомобильной дороги общего пользования регионального или межмуниципального значения «Объезд с. Устье (км 0+933) в Усть-Кубинском муниципальном округе Вологодской области» в отношении части земельного участка с кадастровым номером ЕЗП 35:11:0000000:38 (обособленные участки 35:11:0401001:136, 35:11:0403002:69), площадью 80 кв.м., расположенного по адресу: Вологодская область, р-н Усть-Кубинский, объезд поселка Устье.

2. Установить срок действия публичного сервитута - 10 (десять) лет.

3. Срок, в течение которого использование части земельного участка в соответствии с их разрешенным использованием будет невозможно, либо существенно затруднено в связи с установлением публичного сервитута – отсутствует.

4. Обоснование необходимости установления публичного сервитута:

Договор № 321033 от 2 октября 2024 года на прокладку, переустройство, перенос инженерных коммуникаций, их эксплуатацию в границах полосы отвода автомобильных дорог общего пользования регионального или межмуниципального значения.

Региональная программа газификации жилищно-коммунального хозяйства, промышленных и иных организаций на территории Вологодской области на 2022 - 2031 годы», утвержденная постановлением Губернатора Вологодской области от 27 декабря 2021 № 249 .

Договор № 19/14д-012001 от 3 декабря 2021 года о подключении (технологическом присоединении) газоиспользующего оборудования к сети газораспределения в рамках догазификации.

Рабочая документация (код объекта 35-21-360-002861) по объекту « УГС 16140, Вологодская обл., Усть-Кубинский район, с. Устье, ул. Окружная, д. 1 до ЗУ с КН 35:11:0403002:230, код 19\14д-012001».

5. Порядок установления зон с особыми условиями использования территорий и содержание ограничений прав на часть земельного участка в границах таких зон определяются в соответствии с Правилами охраны газораспределительных сетей, утвержденными постановлением Правительства Российской Федерации от 20 ноября 2000 года № 878 (с последующими изменениями и дополнениями).

6. Утвердить границы публичного сервитута в соответствии с приложением к настоящему постановлению.

7. АО «Газпром газораспределение Вологда» обязано привести части земельных участков, указанные в пункте 1 настоящего постановления, в состояние пригодное для их использования в соответствии с разрешенным использованием земельных участков, в срок не позднее, чем три месяца после завершения строительства инженерного сооружения, для размещения которого установлен публичный сервитут.

8. Управлению имущественных отношений администрации Усть-Кубинского муниципального округа:

8.1. Обеспечить размещение постановления об установлении публичного сервитута на официальном сайте в информационно-телекоммуникационной сети «Интернет».

8.2. Направить копии настоящего постановления в Управление Федеральной службы государственной регистрации, кадастра и картографии по Вологодской области.

8.3. Направить копию настоящего постановления и сведения о лицах являющихся правообладателями земельных участков, указанных в пункте 1 настоящего постановления в АО «Газпром газораспределение Вологда».

9. Публичный сервитут считается установленным со дня внесения сведений о нем в Единый государственный реестр недвижимости.

10. Настоящее постановление вступает в силу со дня его подписания.

Глава округа



И.В. Быков

Схема границ публичного сервитута
в целях прокладки, переустройства, переноса инженерных коммуникаций их
эксплуатация в границах полос отвода и придорожных полос, автомобильных дорог в
отношении объекта «УГС 161140, Вологодская обл., Усть-Кубинский район, с. Устье,
ул. Окружная, д. 1 до ЗУ с КН 35:11:0403002:230, код 19\14д-012001 код объекта 35-21-
360-002861»

Раздел 1

Сведения об объекте		
№ п/п	Характеристики объекта	Описание характеристик
1	2	3
1	Местоположение объекта	Российская Федерация, Вологодская область, Усть-Кубинский муниципальный округ, с. Устье
2	Площадь объекта +/- величина погрешности определения площади (P +/- Дельта P)	80 кв.м ± 2 кв.м
3	Иные характеристики объекта	Публичный сервитут устанавливается в интересах АО «Газпром газораспределение Вологда» (ИНН 3525025360, ОГРН 1023500873626, место нахождения: 160014, Вологодская область, г. Вологда, ул. Саммера, д.4а, адрес электронной почты: info@voloblgaz.ru) в целях прокладки, переустройства, переноса инженерных коммуникаций. их эксплуатация в границах полос отвода и придорожных полос автомобильных дорог в отношении объекта «УГС 16140, Вологодская обл., Усть-Кубинский район, с. Устье, ул. Окружная, д. 1 до ЗУ с КН 35:11:0403002:230, код 19\14д-012001. Код объекта 35-21-360-002861». Срок действия публичного сервитута - 10 (десять) лет.

Раздел 2




Сведения о местоположении границ объекта					
1. Система координат <u>МСК-35, зона 2</u>					
2. Сведения о характерных точках границ объекта					
Обозначение характерных точек границ	Координаты, м		Метод определения координат характерной точки	Средняя квадратическая погрешность положения характерной точки (M), м	Описание обозначения точки на местности (при наличии)
	X	Y			
1	2	3	4	5	6
1	399181.54	2317078.36	Метод спутниковых геодезических измерений (определений)	0.10	-
2	399178.62	2317081.09	Метод спутниковых геодезических измерений (определений)	0.10	-
3	399165.55	2317065.95	Метод спутниковых геодезических измерений (определений)	0.10	-
4	399168.48	2317063.22	Метод спутниковых геодезических измерений (определений)	0.10	-
1	399181.54	2317078.36	Метод спутниковых геодезических измерений (определений)	0.10	-
3. Сведения о характерных точках части (частей) границы объекта					
Обозначение характерных точек части границы	Координаты, м		Метод определения координат характерной точки	Средняя квадратическая погрешность положения характерной точки (M), м	Описание обозначения точки на местности (при наличии)
	X	Y			
1	2	3	4	5	6
-	-	-	-	-	-

Раздел 4

Схема расположения границ публичного сервитута



Масштаб 1:1000

-  - граница публичного сервитута
-  - ось газопровода
-  - граница кадастрового квартала
-  - номер кадастрового квартала
-  - граница объектов капитального строительства (здания, строения, сооружения)
-  - существующая часть границы земельного участка, сведения о которой содержатся в Едином государственном реестре недвижимости
-  - кадастровый номер земельного участка, сведения о котором содержатся в Едином государственном реестре недвижимости
-  1 - обозначение характерной точки границы публичного сервитута
-  - граница зоны с особыми условиями использования

