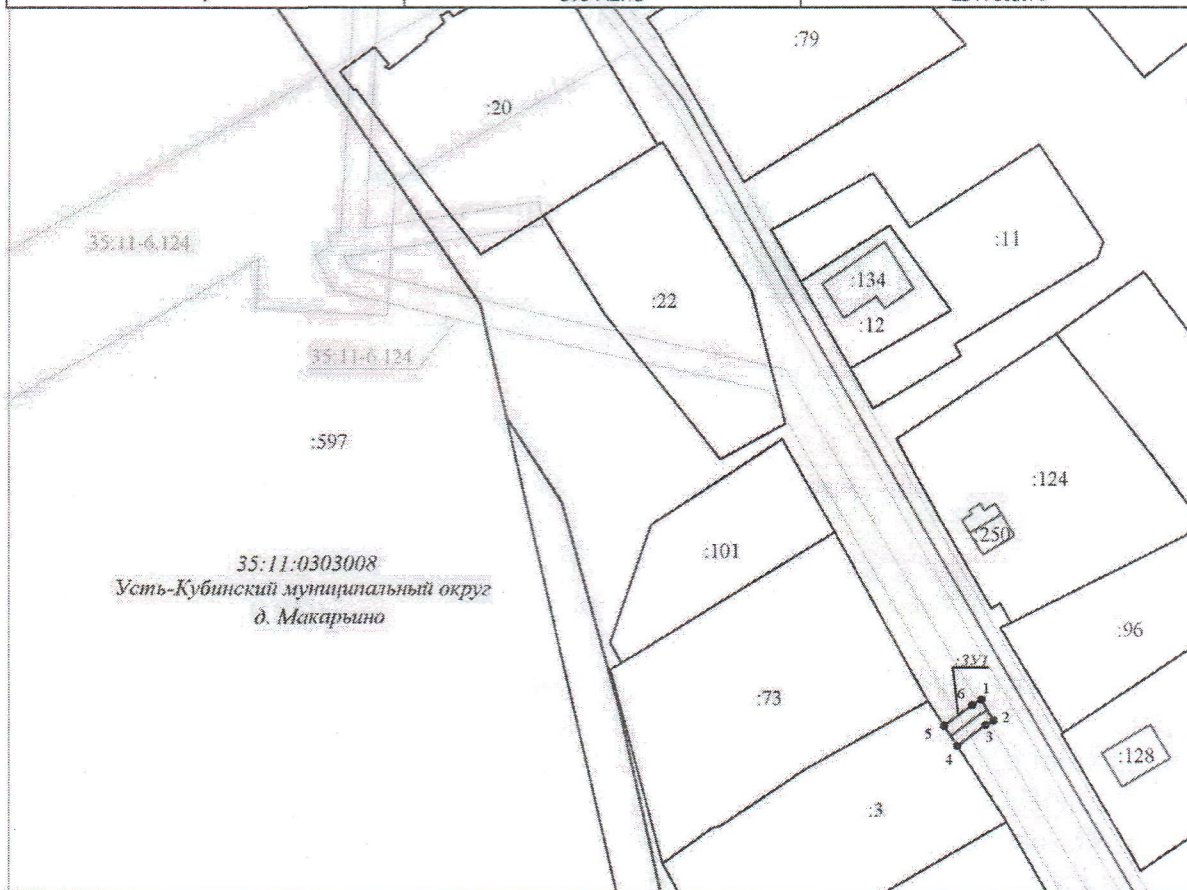


**Схема границ предполагаемых к использованию земель или части земельного участка на кадастровом плане территории для размещения объекта:**











"УТС 161159, Вологодская обл, Усть-Кубинский р-н, Макарьино д, дом № 8 до ЗУ с КН 35:11:0303008:3, код 19\14д-030341. Код объекта 35-24-360-016758"

Условный номер земельного участка: :ЗУ1			
Площадь земельного участка: 30 кв.м.			
Обозначение характерных точек границы	Координаты, м		
	X	Y	Z
1	2	3	
1	395442.73	2317863.70	
2	395439.25	2317865.69	
3	395438.52	2317864.40	
4	395435.00	2317859.77	
5	395438.37	2317857.60	
6	395441.86	2317862.18	
1	395442.73	2317863.70	



Масштаб 1:1000

**Условные обозначения:**

-  - ось проектируемого газопровода
-  - вновь образованная часть границы, сведения о которой достаточны для определения её местоположения
-  - существующая часть границы земельного участка, сведения о которой содержатся в ЕГРН
-  - граница кадастрового квартала
-  35:11:0303008 - номер кадастрового квартала
-  - граница объектов капитального строительства (здания, строения, сооружения)
-  :3 - кадастровый номер земельного участка, сведения о котором содержатся в ЕГРН
-  ●1 - обозначение характерной точки границы публичного сервитута
-  - граница зоны с особыми условиями использования
-  :ЗУ1 - обозначение образуемого земельного участка