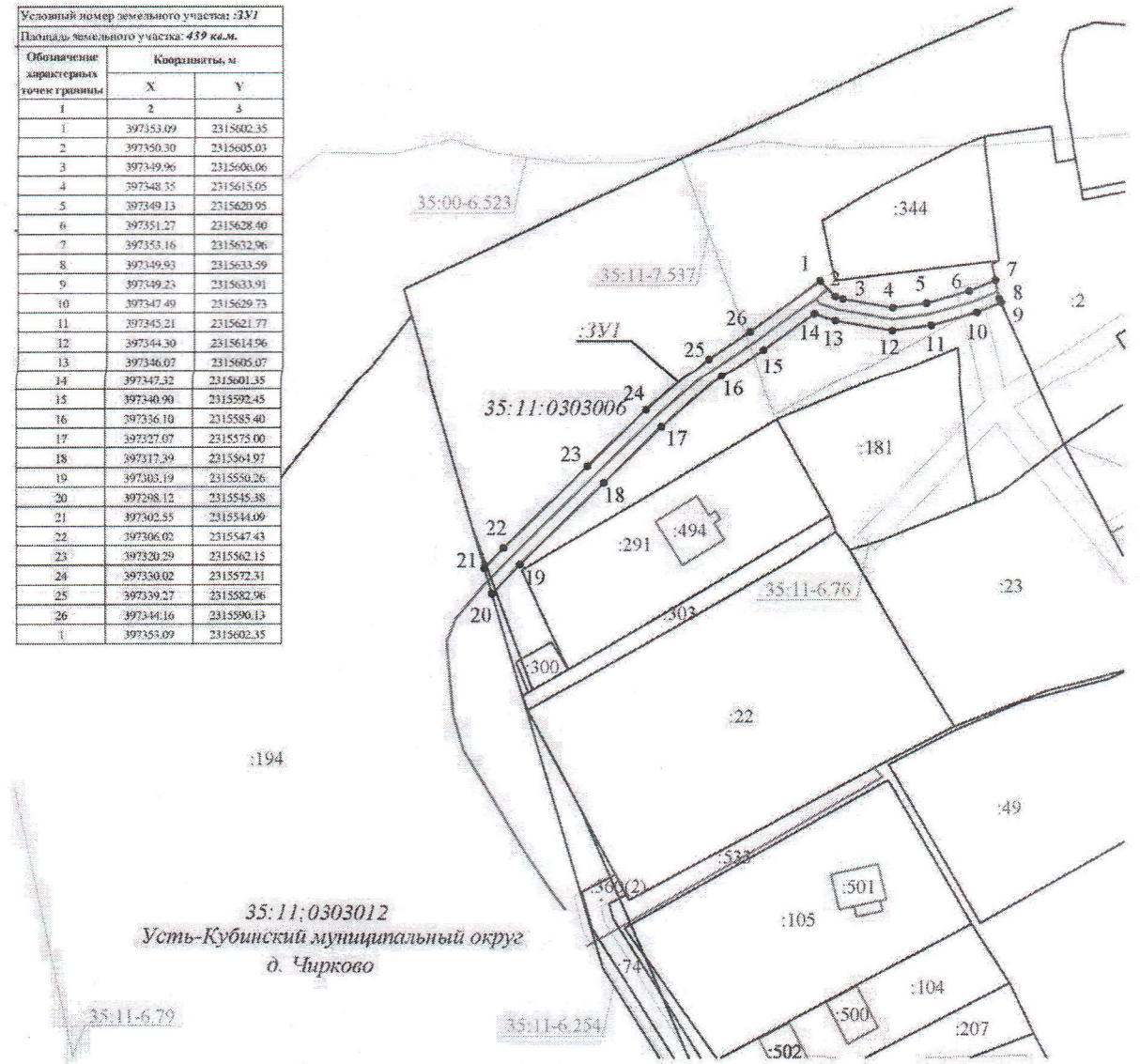


Схема границ предполагаемых к использованию земель или части земельного участка на кадастровом плане территории для размещения объекта:

"Газоснабжение здания церкви, расположенного по адресу: Вологодская область, р-н Усть-Кубинский, с/с Митенский, д. Чирково, ул. Центральная, д.23, з.у. с КН 35:11:0303006:2, код стройки 19\14л-027720"











Условный номер земельного участка: :ЗУ1
Площадь земельного участка: 459 кв.м.

Обозначение характерных точек границы	Координаты, м	
	X	Y
1	397353.09	2315602.35
2	397350.30	2315605.03
3	397349.96	2315606.06
4	397348.35	2315615.05
5	397349.13	2315620.95
6	397351.27	2315628.40
7	397353.16	2315632.96
8	397349.93	2315633.59
9	397349.23	2315633.91
10	397347.49	2315629.73
11	397345.21	2315621.77
12	397344.30	2315614.96
13	397346.07	2315605.07
14	397347.32	2315601.35
15	397340.90	2315592.45
16	397336.10	2315585.40
17	397327.07	2315575.00
18	397317.39	2315564.97
19	397303.19	2315550.26
20	397298.12	2315545.38
21	397302.55	2315544.09
22	397306.02	2315547.43
23	397320.29	2315562.15
24	397330.02	2315572.31
25	397339.27	2315582.96
26	397344.16	2315590.13
1	397353.09	2315602.35



Масштаб 1:1000

Условные обозначения:

-  - ось проектируемого газопровода
-  - вновь образованная часть границы, сведения о которой достаточны для определения её местоположения
-  - существующая часть границы земельного участка, сведения о которой содержатся в ЕГРН
-  - граница кадастрового квартала
-  - номер кадастрового квартала
-  - граница объектов капитального строительства (здания, строения, сооружения)
-  - кадастровый номер земельного участка, сведения о котором содержатся в ЕГРН
-  - обозначение характерной точки границы публичного сервитута
-  - граница зоны с особыми условиями использования
-  - обозначение образуемого земельного участка