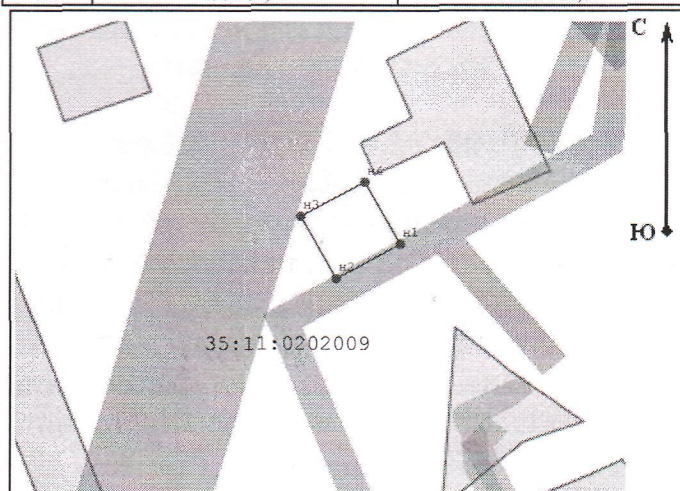


Схема расположения

испрашиваемого участка на кадастровом плане для размещения некапитального антенно-мачтового сооружения (опора) для размещения оборудования связи высотой до 40 метров на территории по адресу: Вологодская область, Усть-Кубинский муниципальный округ Бережное площадью 144 кв.м.




Геоданные

Имя точки	X, м	Y, м
ЗУ1		
н1	430 264,53	2 290 764,89
н2	430 258,68	2 290 754,41
н3	430 269,17	2 290 748,56
н4	430 275,01	2 290 759,04
н1	430 264,53	2 290 764,89



Масштаб 1:1 000

Условные обозначения:

-  - Существующая часть границы, имеющиеся в ЕГРН сведения о которой достаточны для определения ее местоположения
-  - вновь образованная часть границы, сведения о которой достаточны для определения ее местоположения
-  - Характерная точка границы, сведения о которой не позволяют однозначно определить ее положение на местности

Местная система координат МСК 35