

Приложение
к постановлению администрации
округа от 11.02.2025 № 239

Схема границ земель или части земельного участка на кадастровом плане территории
для размещения объекта:
"УТС 161140, Вологодская обл, Усть-Кубинский р-н, Устье с, Школьная ул, дом № 7 до ЗУ с КН
35:11:0302040:308, код 19/14д-031390. Код объекта 35-25-360-017476"










Условный номер земельного участка: :ЗУ1		
Площадь земельного участка: 1057 кв.м.		
Обозначение характерных точек границы	Координаты, м	
	X	Y
1	2	3
1	398675.54	2318896.63
2	398675.22	2318900.63
3	398664.23	2318899.93
4	398438.37	2318841.61
* 5	398431.76	2318838.82
6	398423.07	2318836.41
7	398424.06	2318832.54
8	398433.08	2318835.03
9	398439.65	2318837.81
10	398510.71	2318856.16
11	398511.21	2318854.23
12	398512.43	2318852.70
13	398516.66	2318853.76
14	398514.87	2318856.06
15	398514.58	2318857.16
16	398664.86	2318895.96
1	398675.54	2318896.63

Схема границ предполагаемых к использованию земель или части земельного участка на кадастровом плане территории для размещения объекта:
 "УТС 161140, Вологодская обл, Усть-Кубинский р-н, Устье с, Школьная ул, дом № 7 до ЗУ с КН
 35:11:0302040:308, код 19\14д-031390. Код объекта 35-25-360-017476"



Масштаб 1:1000

Условные обозначения:

-  - ось проектируемого газопровода
-  - вновь образованная часть границы, сведения о которой достаточны для определения её местоположения
-  - существующая часть границы земельного участка, сведения о которой содержатся в ЕГРН
-  - граница кадастрового квартала
- 35:11:0302040** - номер кадастрового квартала
-  - граница объектов капитального строительства (здания, строения, сооружения)
-  - кадастровый номер земельного участка, сведения о котором содержатся в ЕГРН
-  - обозначение характерной точки границы публичного сервитута
-  - граница зоны с особыми условиями использования
-  - обозначение образуемого земельного участка