

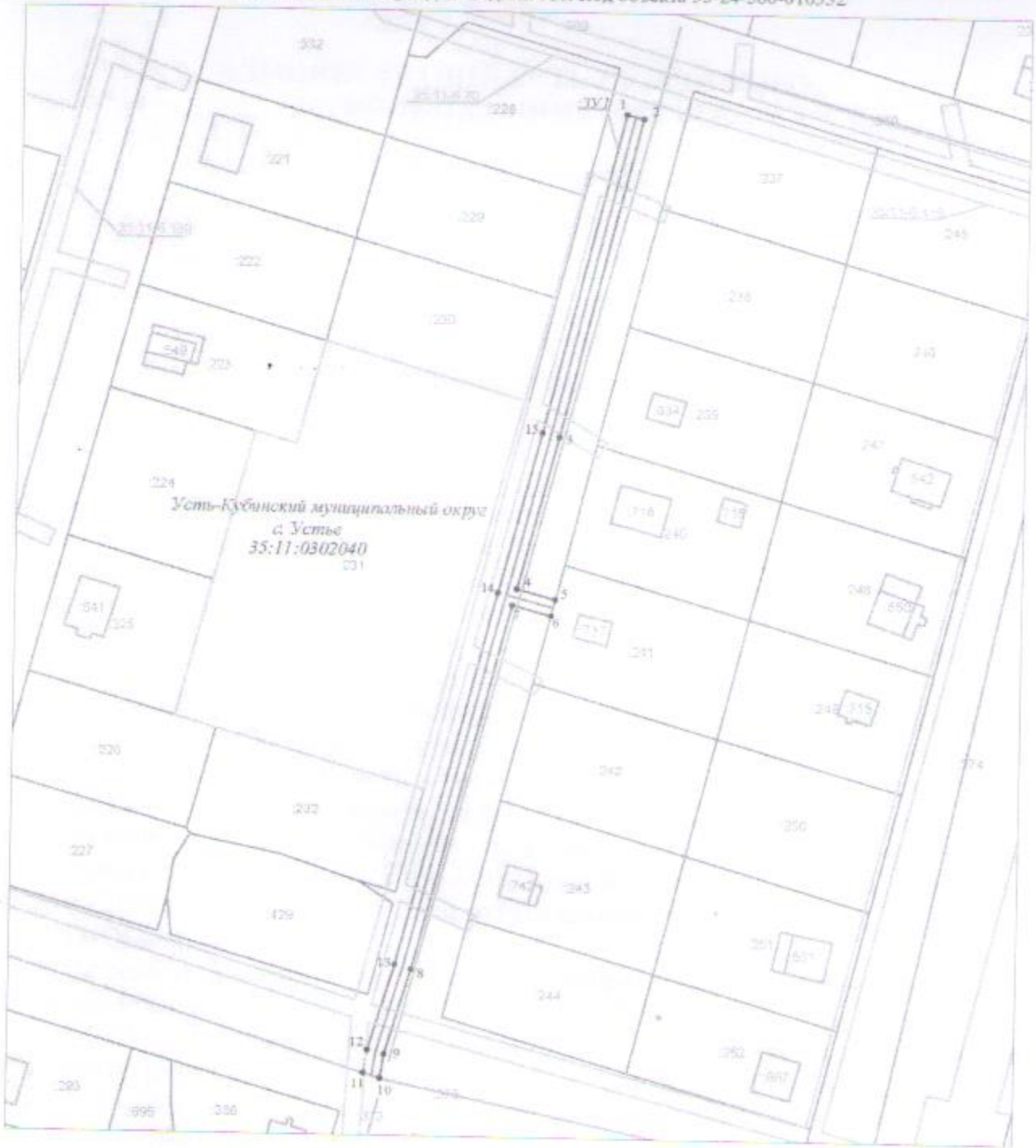
Приложение
к постановлению администрации
округа от 11.02.2025 № 237

Схема границ земель или части земельного участка на кадастровом плане территории
для размещения объекта:











"УТС: 161140, Вологодская обл, Усть-Кубинский р-н, Устье с, Школьная ул, дом № 28 до ЗУ с
КН 35:11:0302040:241, код 19/14д-029786. Код объекта 35-24-360-016532"

Условный номер земельного участка: :ЗУ1		
Площадь земельного участка: 970 кв.м.		
Обозначение характерных точек границы	Координаты, м	
	X	Y
1	2	3
1	398906.68	2318955.90
2	398905.73	2318959.79
3	398830.68	2318941.47
4	398793.08	2318932.24
5	398792.68	2318941.26
6	398788.80	2318940.29
7	398791.21	2318931.24
8	398705.12	2318909.26
9	398685.35	2318903.31
10	398679.68	2318902.44
11	398680.87	2318898.58
12	398686.23	2318899.40
13	398706.19	2318905.40
14	398794.16	2318927.87
15	398831.66	2318937.59
1	398906.68	2318955.90

**Схема границ предполагаемых к использованию земель или части земельного участка на кадастровом плане территории для размещения объекта:
"УТС 161140, Вологодская обл, Усть-Кубинский р-н, Устье с, Школьная ул, дом № 28 до 3У с КН
35:11:0302040:241, код 19/14д-029786. Код объекта 35-24-360-016532"**



Масштаб 1:1000

- Условные обозначения:**
-  - ось проектируемого газопровода
 -  - вновь образованная часть границы, сведения о которой достаточны для определения её местоположения
 -  - существующая часть границы земельного участка, сведения о которой содержатся в ЕГРН
 -  - граница кадастрового квартала
 -  - номер кадастрового квартала
 -  - граница объектов капитального строительства (здания, строения, сооружения)
 -  - кадастровый номер земельного участка, сведения о котором содержатся в ЕГРН
 -  - обозначение характерной точки границы публичного сервитута
 -  - граница зоны с особыми условиями использования
 -  - обозначение образуемого земельного участка