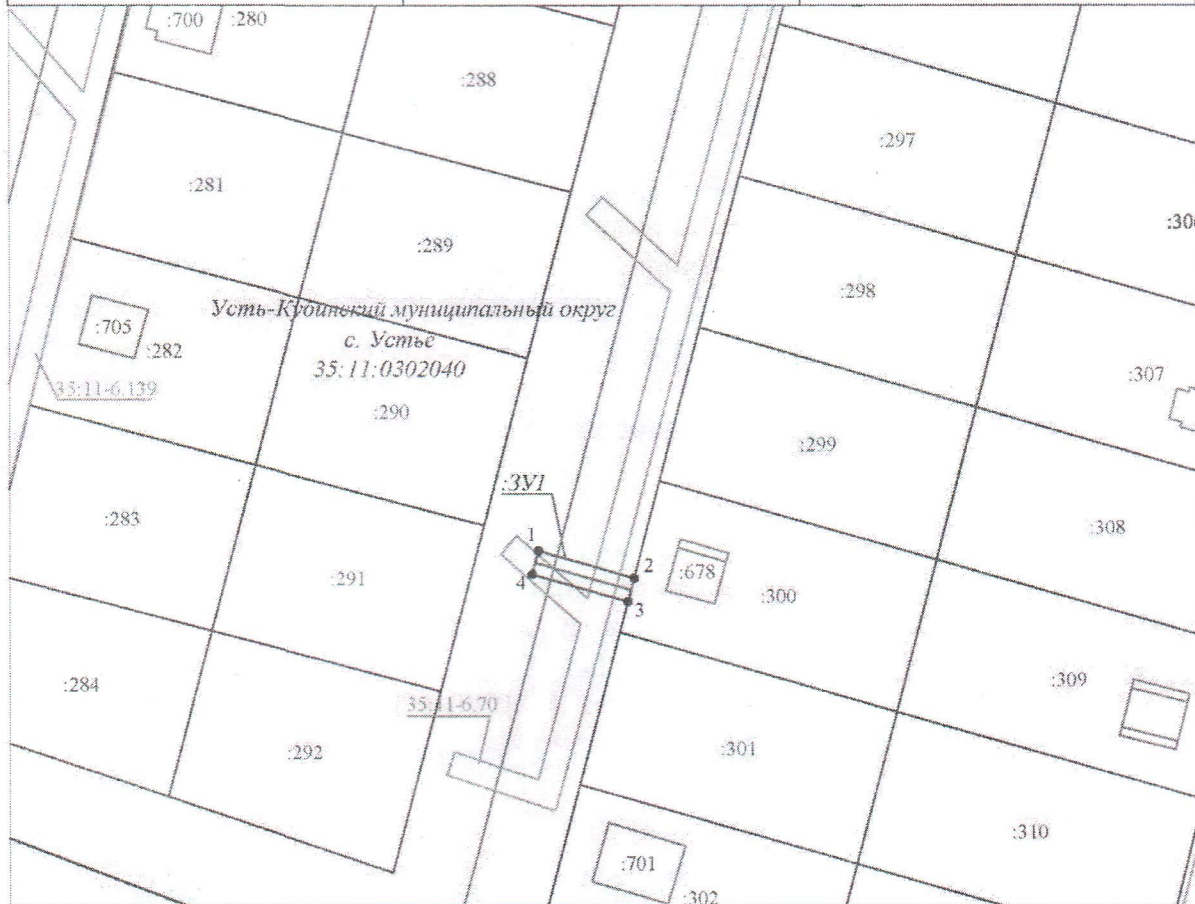












Схема границ предполагаемых к использованию земель или части земельного участка на кадастровом плане территории для размещения объекта:
"УТС 161140, Вологодская обл, Усть-Кубинский р-н, Устье с, Молодёжная ул, дом № 6 до ЗУ с КН 35:11:0302040:300, код 19\14д-028365. Код объекта 35-24-360-015573"

Условный номер земельного участка: :ЗУ1		
Площадь земельного участка: 65 кв.м.		
Обозначение характерных точек границ	Координаты, м	
	X	Y
1	398512.35	2318733.47
2	398507.86	2318749.12
3	398504.00	2318748.10
4	398508.50	2318732.37
1	398512.35	2318733.47



Масштаб 1:1000

Условные обозначения:

-  - ось проектируемого газопровода
-  - вновь образованная часть границы, сведения о которой достаточны для определения её местоположения
-  - существующая часть границы земельного участка, сведения о которой содержатся в ЕГРН
-  - граница кадастрового квартала
-  - номер кадастрового квартала
-  - граница объектов капитального строительства (здания, строения, сооружения)
-  - кадастровый номер земельного участка, сведения о котором содержатся в ЕГРН
-  1 - обозначение характерной точки границы публичного сервитута
-  - граница зоны с особыми условиями использования
-  - обозначение образуемого земельного участка