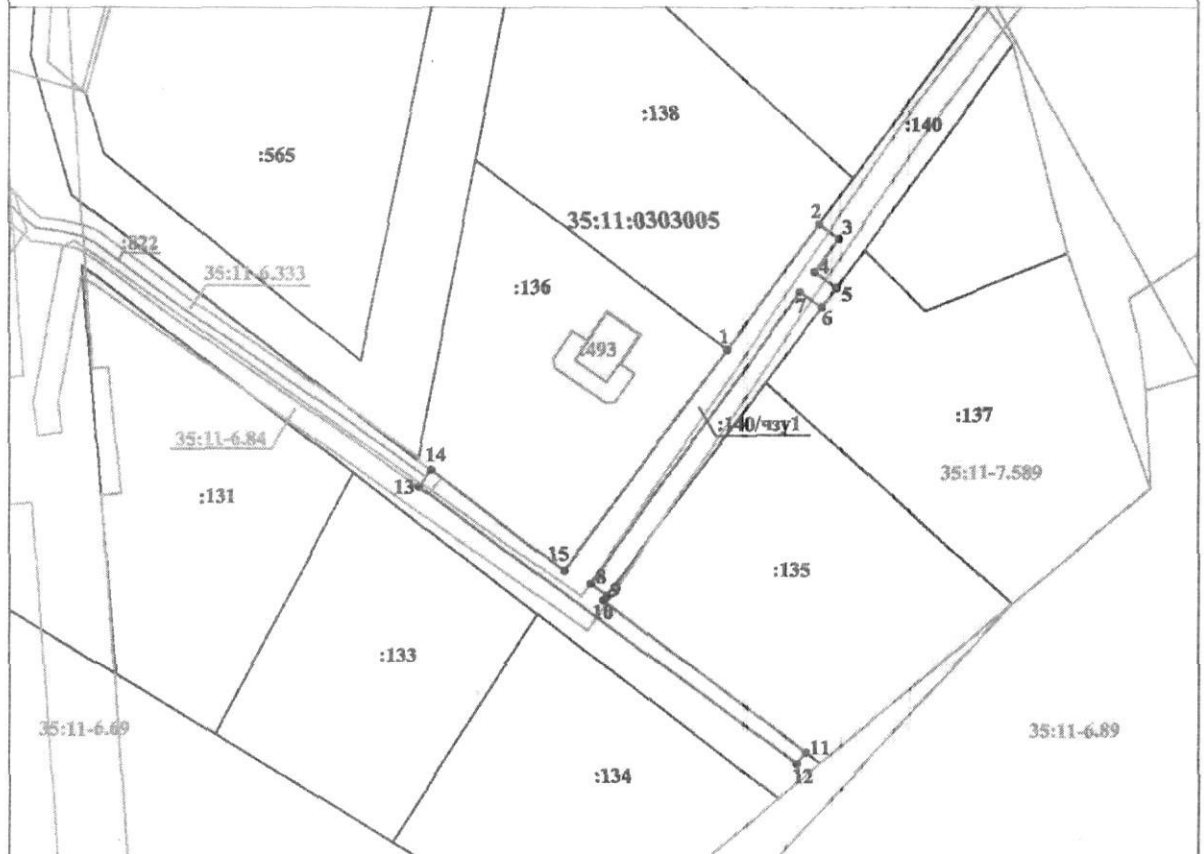


**Схема границ земель или части земельного участка на кадастровом плане территории
для размещения объекта: "Распределительный газопровод в м. Ананьино
Усть-Кубинского округа до ЗУ с КН 35:11:0303005:137. Код объекта 35-21-360-006416"**









Условный номер части земельного участка 35:11:0303005:140/чзу1			Условный номер части земельного участка 35:11:0303005:140/чзу1		
Площадь части земельного участка 546 м ²			Площадь части земельного участка 546 м ²		
Обозначение характерных точек границ	Координаты, м		Обозначение характерных точек границ	Координаты, м	
	X	Y		X	Y
1	2	3	1	2	3
1	401684,58	2325753,16	9	401644,35	2325733,40
2	401705,06	2325768,29	10	401643,56	2325732,81
3	401702,74	2325771,50	11	401618,43	2325766,11
4	401697,26	2325767,54	12	401616,56	2325764,66
5	401694,74	2325771,19	13	401662,23	2325702,59
6	401691,54	2325768,78	14	401664,85	2325704,60
7	401694,01	2325765,20	15	401648,39	2325726,41
8	401646,29	2325730,75	1	401684,58	2325753,16

Система координат МСК - зона 2



Масштаб 1:1000

Условные обозначения

-  - вновь образованная часть границы, сведения о которой достаточны для определения ее местоположения
-  - существующая часть границы, имеющаяся в ЕГРН сведения о которой достаточны для определения ее местоположения
-  - контур и номер ОКС
-  - границы и номер зон с особыми условиями использования территории
-  - граница и номер кадастрового квартала
-  1 - обозначение характерной точки границы, сведения о которой позволяют однозначно определить ее положение на местности
-  135 - обозначение земельного участка, сведения о котором содержатся в ЕГРН
-  140/чзу1 - обозначение части образуемого земельного участка