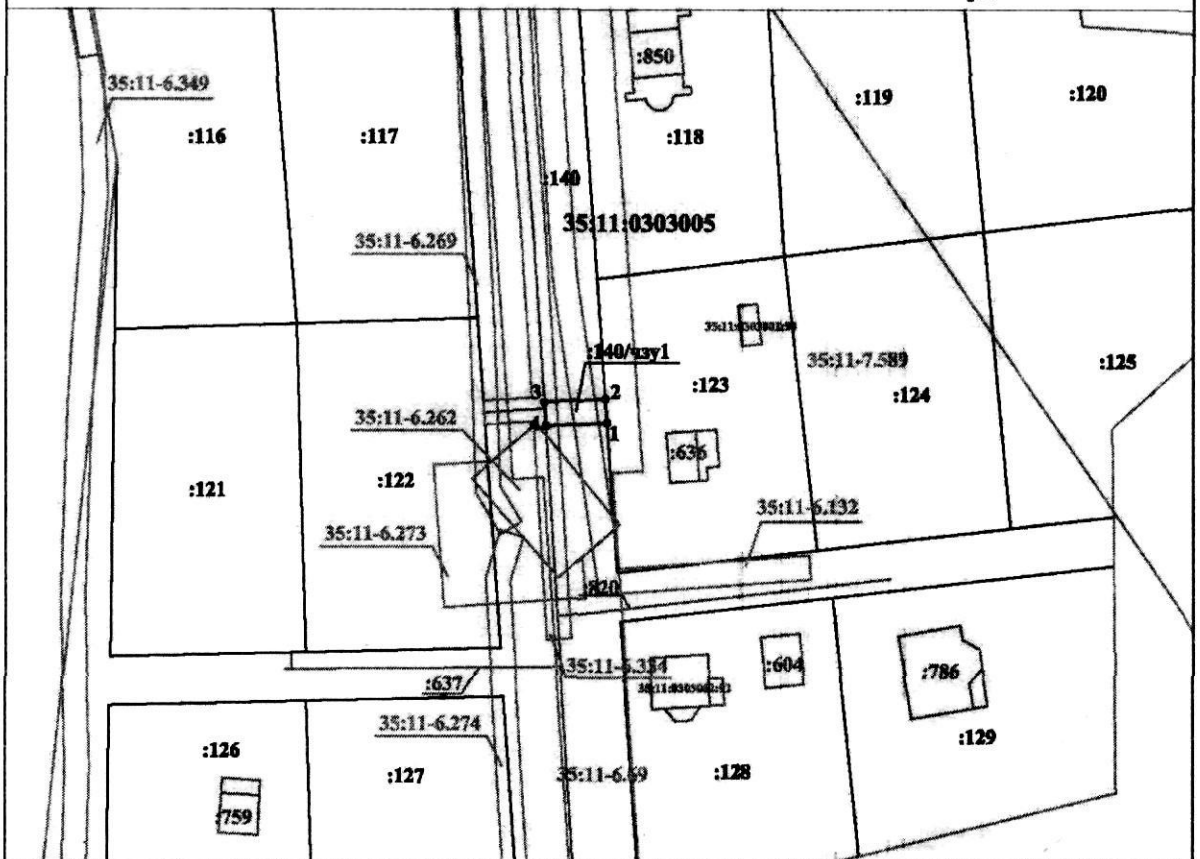


**Схема границ земель или части земельного участка на кадастровом плане территории
для размещения объекта: " УТС Вологодская обл, Усть-Кубинский р-н, Ананьино м,
дом №31, з/у к.н. 35:11:0303005:123, код 19\14л-022706"**






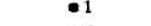
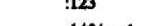
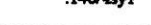
Условный номер части земельного участка 35:11:0303005:140/чзу1		
Площадь части земельного участка 40 м ²		
Обозначение характерных точек границ	Координаты, м	
	X	Y
1	2	3
1	401895,38	2325634,03
2	401899,37	2325633,75
3	401898,75	2325623,73
4	401894,76	2325623,98
1	401895,38	2325634,03

Система координат МСК - зона 2



Масштаб 1:1000

Условные обозначения

-  - вновь образованная часть границы, сведения о которой достаточны для определения ее местоположения
-  - существующая часть границы, имеющаяся в ЕГРН сведения о которой достаточны для определения ее местоположения
-  - контур и номер ОКС
-  - границы и номер зон с особыми условиями использования территории
-  - граница и номер кадастрового квартала
-  - обозначение характерной точки границы, сведения о которой позволяют однозначно определить ее положение на местности
-  - обозначение земельного участка, сведения о котором содержится в ЕГРН
-  - обозначение части образуемого земельного участка