

**Схема границ земель или части земельного участка на кадастровом плане территории для размещения объекта: "УГС Вологодская обл, Усть-Кубинский р-н, Высокое п, Лесная ул, дом №24Б кадастровый номер 35:11:0303004:329 до ЗУ с КН 35:11:0303004:329, код 19\14д-020315 - в т. вр. с инв. №00-013170**









Условный номер части земельного участка 35:11:0303004:570/чзу1		
Площадь части земельного участка 9 м <sup>2</sup>		
Обозначение характерных точек границ	Координаты, м	
	X	Y
1	2	3
1	398556,73	2322830,37
2	398556,33	2322832,54
3	398552,54	2322831,04
4	398552,96	2322828,74
5	398556,23	2322830,29
1	398556,73	2322830,37

Система координат МСК -35, зона 2



Масштаб 1:1000

**Условные обозначения**

-  - вновь образованная часть границы, сведения о которой достаточны для определения ее местоположения
-  - существующая часть границы, имеющаяся в ЕГРН сведения о которой достаточны для определения ее местоположения
-  - контур и номер ОКС
-  - граница и номер зон с особыми условиями использования территории
-  - граница и номер кадастрового квартала
-  - обозначение характерной точки границы, сведения о которой позволяют однозначно определить ее положение на местности
-  - обозначение земельного участка, сведения о котором содержится в ЕГРН
-  - обозначение части образуемого земельного участка