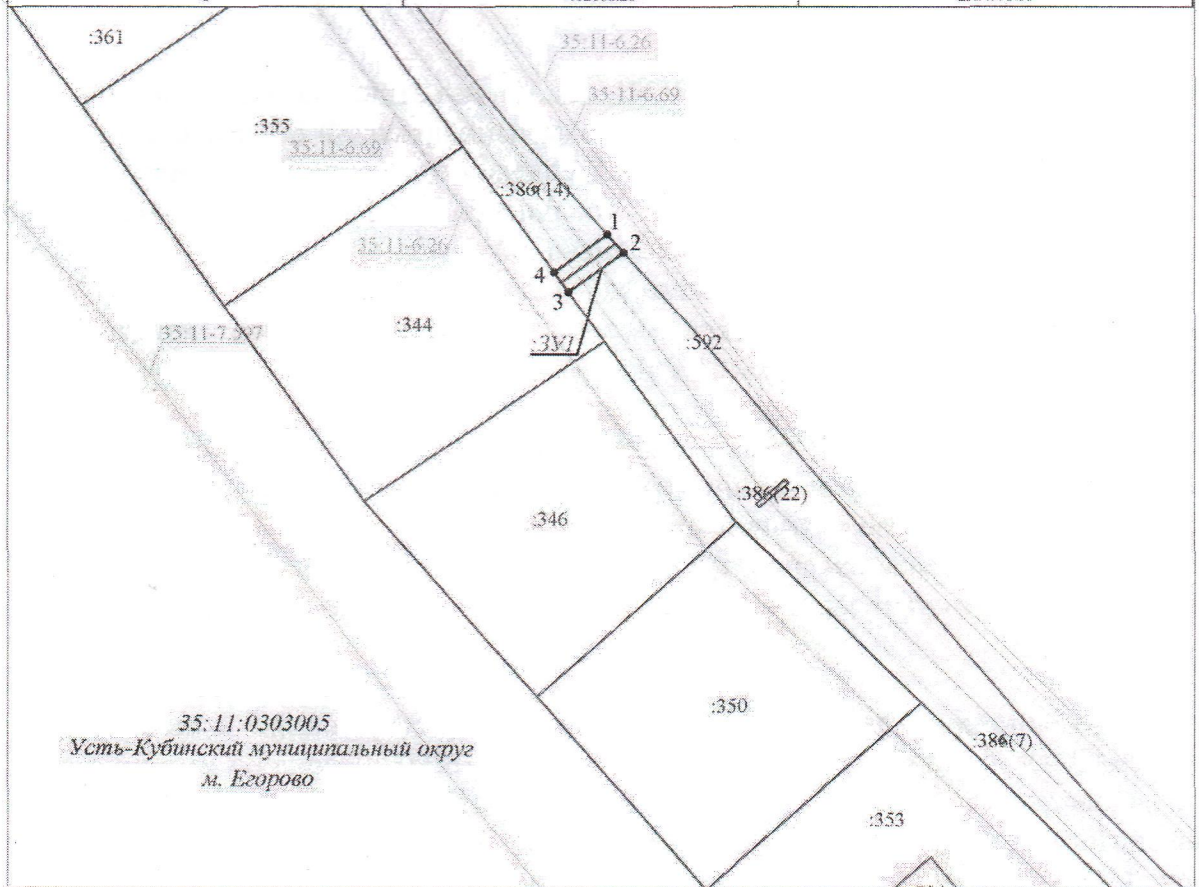


**Схема границ предполагаемых к использованию земель или части земельного участка на кадастровом плане территории для размещения объекта:**











"УГС Вологодская обл, Усть-Кубинский р-н, Егорово м, дом № 45 до ЗУ с КН 35:11:0303005:344, код 19\14д-026785. Код объекта 35-24-360-014587"

| Условный номер земельного участка: :3У1 |               |   |            |
|---|---------------|---|------------|
| Площадь земельного участка: 44 кв.м.    |               |   |            |
| Обозначение характерных точек границы   | Координаты, м |   |            |
|   | 1             | 2 | 3          |
| 1                                       | 402108.28     |   | 2324993.55 |
| 2                                       | 402105.29     |   | 2324996.25 |
| 3                                       | 402098.79     |   | 2324987.20 |
| 4                                       | 402102.03     |   | 2324984.85 |
| 1                                       | 402108.28     |   | 2324993.55 |



Масштаб 1:1000

**Условные обозначения:**

-  - ось проектируемого газопровода
-  - вновь образованная часть границы, сведения о которой достаточны для определения её местоположения
-  - существующая часть границы земельного участка, сведения о которой содержатся в ЕГРН
-  - граница кадастрового квартала
-  - номер кадастрового квартала
-  - граница объектов капитального строительства (здания, строения, сооружения)
-  - кадастровый номер земельного участка, сведения о котором содержатся в ЕГРН
-  - обозначение характерной точки границы публичного сервитута
-  - граница зоны с особыми условиями использования
-  - обозначение образуемого земельного участка