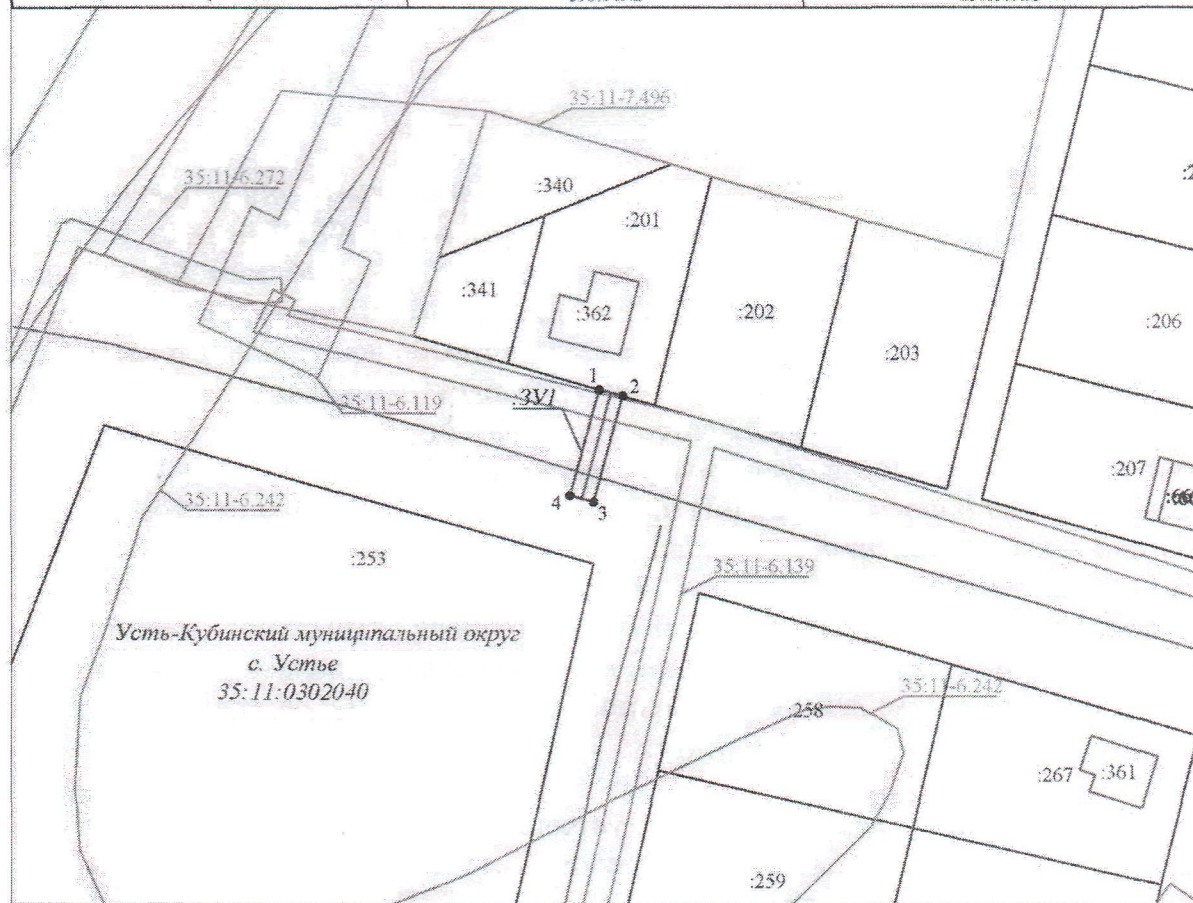












Схема границ предполагаемых к использованию земель или части земельного участка на кадастровом плане территории для размещения объекта:
"УГС 161140, Вологодская обл, Усть-Кубинский р-н, Устье с, Центральная ул, дом № 1 до ЗУ с КН 35:11:0302040:201, код 19\14д-028364. Код объекта 35-24-360-015548"

Условный номер земельного участка: :ЗУ1		
Площадь земельного участка: 72 кв.м.		
Обозначение характерных точек границ	Координаты, м	
	X	Y
1	398790.42	2318579.95
2	398789.32	2318583.80
3	398772.00	2318579.06
4	398773.06	2318575.20
1	398790.42	2318579.95



Масштаб 1:1000

Условные обозначения:

-  - ось проектируемого газопровода
-  - вновь образованная часть границы, сведения о которой достаточны для определения её местоположения
-  - существующая часть границы земельного участка, сведения о которой содержатся в ЕГРН
-  - граница кадастрового квартала
-  - номер кадастрового квартала
-  - граница объектов капитального строительства (здания, строения, сооружения)
-  - кадастровый номер земельного участка, сведения о котором содержатся в ЕГРН
-  - обозначение характерной точки границы публичного сервитута
-  - граница зоны с особыми условиями использования
-  - обозначение образуемого земельного участка