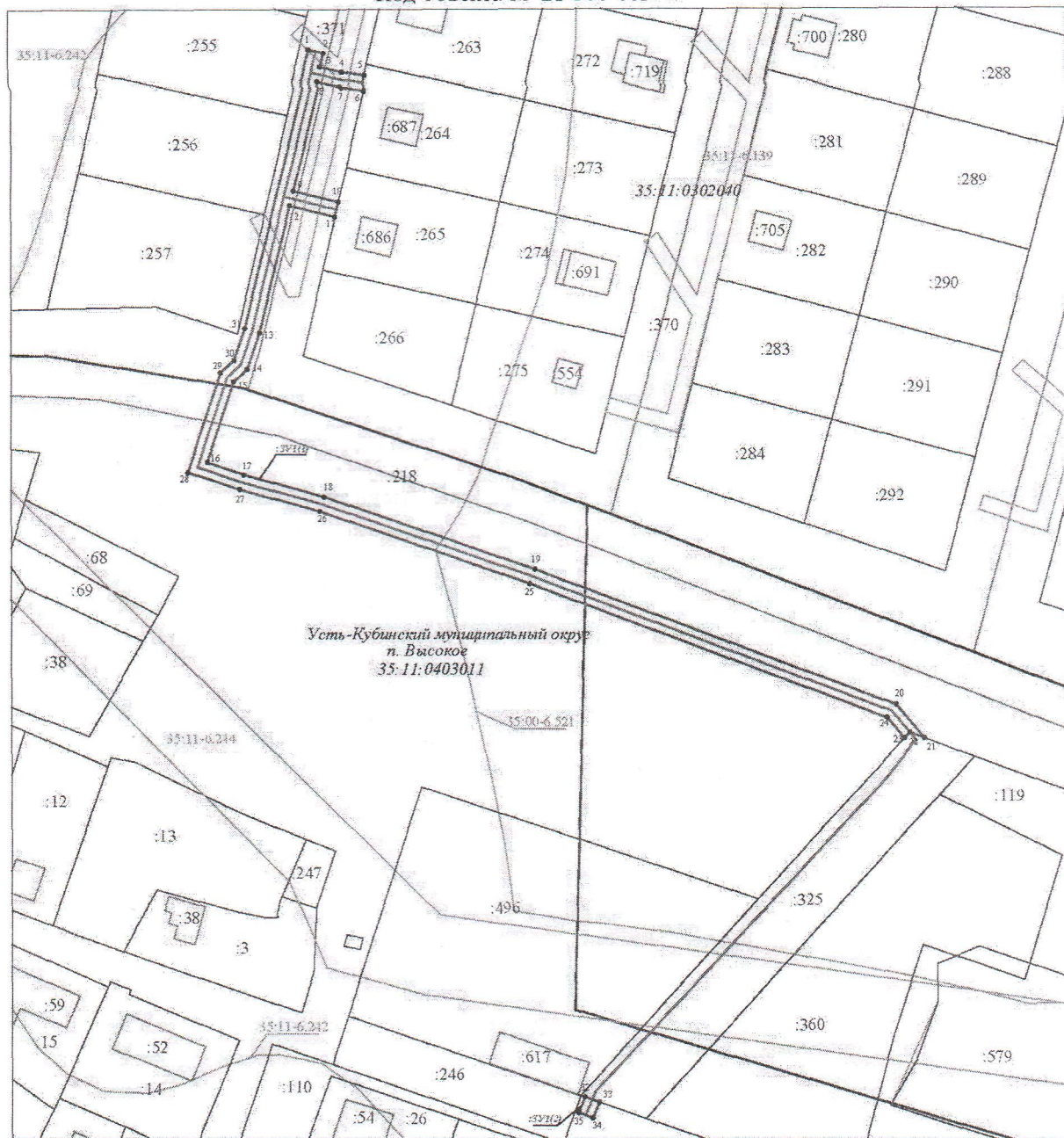


Приложение  
к постановлению администрации  
округа от 04.12.2024 № 2095

Схема границ земель или части земельного участка на кадастровом плане территории  
для размещения объекта: "Закольцовка по ул. Береговая в Устье Усть-Кубинского округа. Код  
объекта 35-21-360-003517"







Условный номер земельного участка: :3VI		
Площадь земельного участка: 1373 кв.м.		
Обозначение характерных точек границы	Координаты, м	
	X	Y
1	2	3
:3VI(1)		
1	398596.49	2318544.05
2	398595.56	2318547.94
3	398591.92	2318547.07
4	398590.61	2318552.58
5	398589.64	2318558.54
6	398585.73	2318557.66
7	398586.68	2318551.80
8	398588.03	2318546.15
9	398559.47	2318539.35
10	398556.60	2318551.08
11	398552.69	2318550.19
12	398555.58	2318538.42
13	398522.18	2318530.48
14	398512.59	2318527.32
15	398509.36	2318523.71
16	398488.16	2318516.75
17	398484.99	2318526.43
18	398479.19	2318547.23
19	398460.17	2318602.25
20	398424.58	2318696.57
21	398415.90	2318703.91
22	398417.35	2318700.11
23	398415.82	2318698.74
24	398421.20	2318694.19
25	398456.41	2318600.89
26	398475.37	2318546.04
27	398481.16	2318525.27
28	398485.60	2318511.71
29	398511.63	2318520.24
30	398514.86	2318523.85
31	398523.27	2318526.63
1	398596.49	2318544.05
:3VI(1)		
32	398321.18	2318615.03
33	398319.86	2318618.81
34	398315.66	2318617.16
35	398317.13	2318613.44
32	398321.18	2318615.03

**Схема границ предполагаемых к использованию земель или части земельного участка на кадастровом плане территории для размещения объекта: "Закольцовка по ул. Береговая в Устье Усть-Кубинского округа.  
Код объекта 35-21-360-003517"**



**Масштаб 1:1000**

**Условные обозначения:**

-  - ось проектируемого газопровода
-  - вновь образованная часть границы, сведения о которой достаточны для определения её местоположения
-  - существующая часть границы земельного участка, сведения о которой содержатся в ЕГРН
-  - граница кадастрового квартала
- 35:11:0403011** - номер кадастрового квартала
-  - граница объектов капитального строительства (здания, строения, сооружения)
- :257** - кадастровый номер земельного участка, сведения о котором содержатся в ЕГРН
- 1** - обозначение характерной точки границы публичного сервитута
-  - граница зоны с особыми условиями использования
- :371** - обозначение образуемого земельного участка