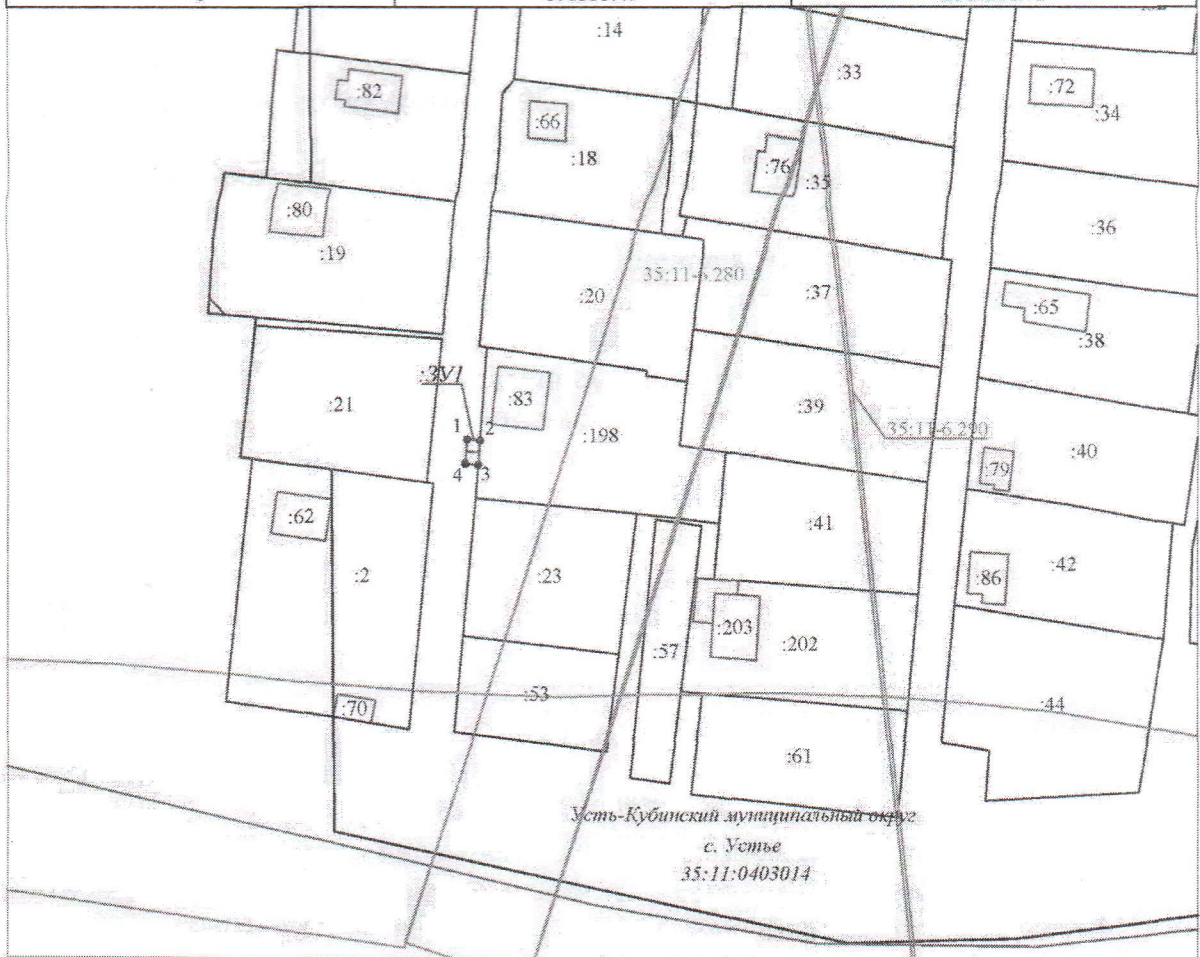












**Схема границ предполагаемых к использованию земель или части земельного участка на
кадастровом плане территории для размещения объекта:**
"УГС 161140, Вологодская обл, Усть-Кубинский р-н, Устье с, Кооперативная ул, дом № 4 до ЗУ с КН
35:11:0403014:198, код 19114д-029874. Код объекта 35-24-360-016551"

Условный номер земельного участка: :ЗУ1		
Площадь земельного участка: 8 кв.м.		
Обозначение характерных точек границы	Координаты, м	
	X	Y
1	398355.49	2319268.75
2	398355.34	2319270.86
3	398351.35	2319270.58
4	398351.50	2319268.47
1	398355.49	2319268.75



Масштаб 1:1000

Условные обозначения:

-  - ось проектируемого газопровода
-  - вновь образованная часть границы, сведения о которой достаточны для определения её местоположения
-  - существующая часть границы земельного участка, сведения о которой содержатся в ЕГРН
-  - граница кадастрового квартала
-  - номер кадастрового квартала
-  - граница объектов капитального строительства (здания, строения, сооружения)
-  - кадастровый номер земельного участка, сведения о котором содержатся в ЕГРН
-  - обозначение характерной точки границы публичного сервитута
-  - граница зоны с особыми условиями использования
-  - обозначение образуемого земельного участка