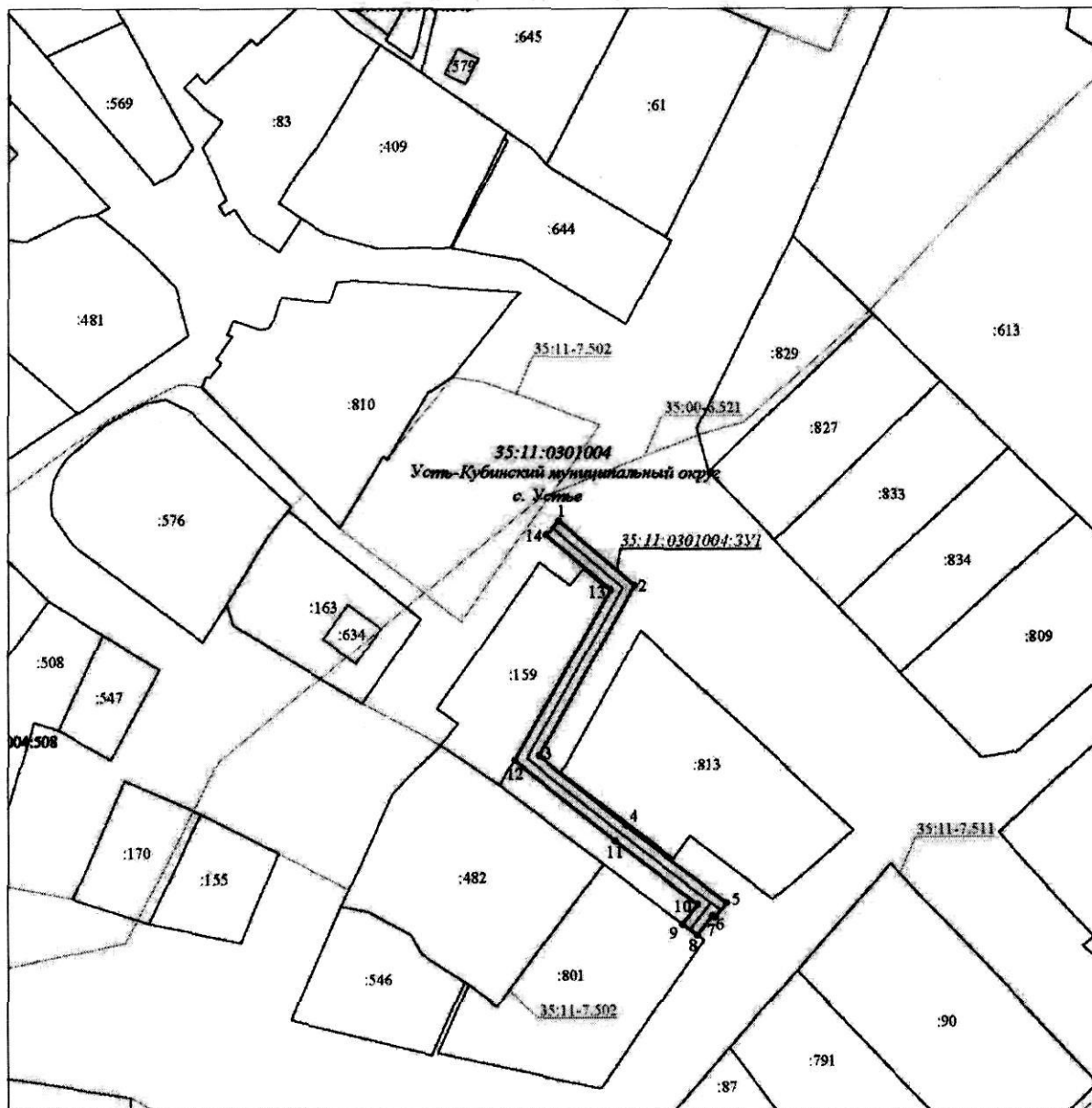





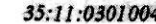




Схема границ предполагаемых к использованию земель или части земельного участка на кадастровом плане территории для размещения объекта:
"УТС 161140, Вологодская обл, Усть-Кубинский р-н, Устье с, Первомайская уд, дом № 11, корпус В до ЗУ с КН 35:11:0301004:801, код 19\14д-027286, код объекта 35-24-360-014865"



Масштаб 1:1000

Условные обозначения:

-  - граница населенного пункта
-  - ось проектируемого газопровода
-  - вновь образованная часть границы, сведения о которой достаточны для определения её местоположения
-  - существующая часть границы земельного участка, сведения о которой содержатся в ЕГРН
-  - граница кадастрового квартала
- 35:11:0301004** - номер кадастрового квартала
-  - граница объектов капитального строительства (здания, строения, сооружения)
- :651** - кадастровый номер земельного участка, сведения о котором содержатся в ЕГРН
-  - обозначение характерной точки границы публичного сервитута
-  - граница зоны с особыми условиями использования
- 35:11:0301004:3У1** - обозначение образуемого земельного участка