









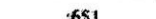
Приложение  
к постановлению администрации  
округа от 05.09.2024 № 1445

**Схема границ предполагаемых к использованию земель или части земельного участка на  
кадастровом плане территории для размещения объекта:  
"Распределительный газопровод по ул. Заводская в с. Устье Усть-Кубинского округа до ЗУ с КН  
35:11:0301004:107, код объекта 35-23-360-008525"**



**Условные обозначения:**

**Масштаб 1:1000**

-  - граница населенного пункта
-  - ось проектируемого газопровода
-  - линия образованная часть границы, сведения о которой достаточны для определения её местоположения
-  - существующая часть границы земельного участка, сведения о которой содержатся в ЕГРН
-  - граница кадастрового квартала
- 35:11:0301004** - номер кадастрового квартала
-  - граница объектов капитального строительства (здания, строения, сооружения)
- :651** - кадастровый номер земельного участка, сведений о котором содержится в ЕГРН
-  - обозначение характерной точки границы публичного сервитута
-  - граница зоны с особыми условиями использования
-  - граница водных объектов
- 35:11:0301004:3У1** - обозначение образуемого земельного участка