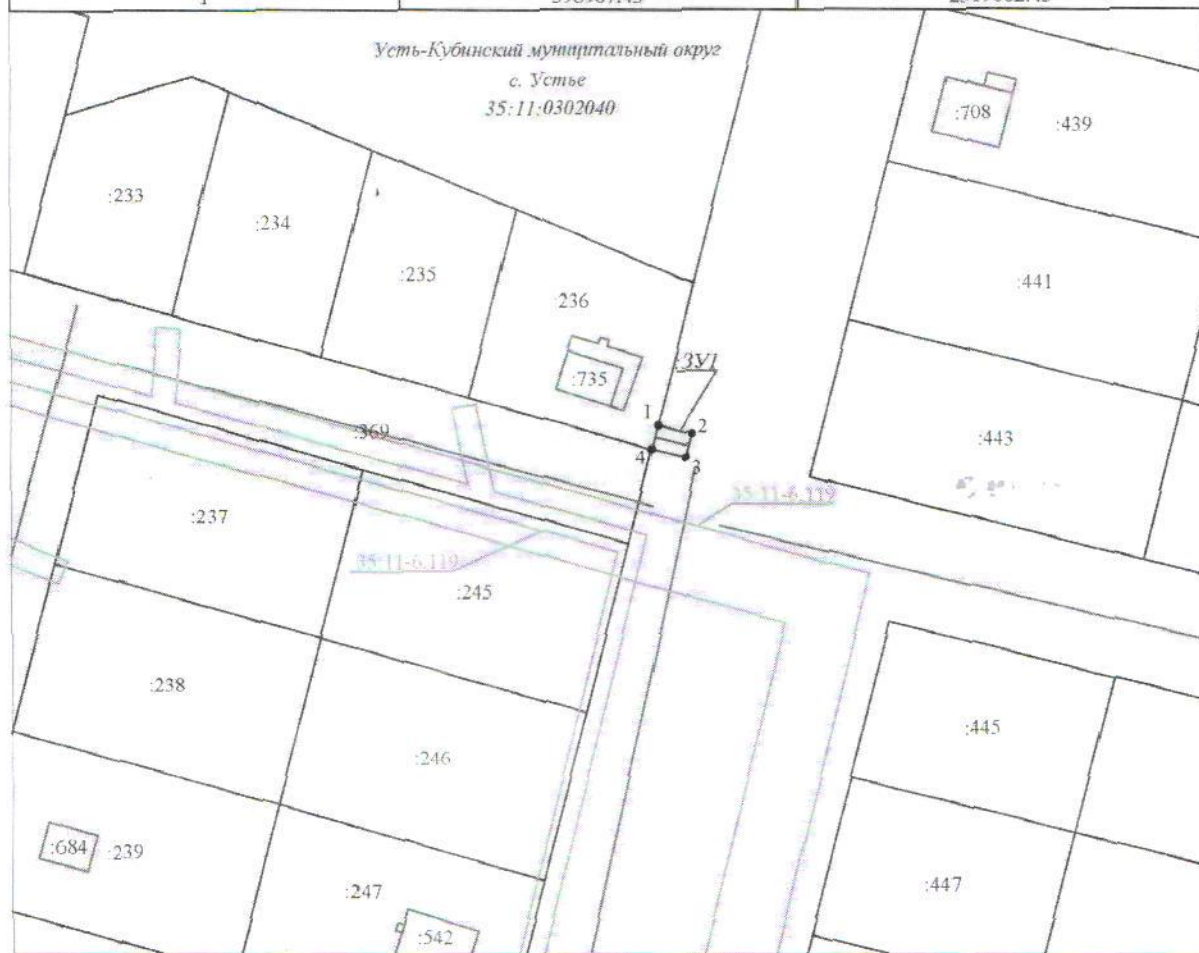






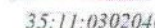





**Схема границ предполагаемых к использованию земель или части земельного участка на кадастровом плане территории для размещения объекта:**  
"УГС 161140, Вологодская обл, Усть-Кубинский р-н, Устье с, Вологодская ул, дом № 4 до ЗУ с КН 35:11:0302040:236, код 19\14д-027578. Код объекта 35-24-360-014848"

| Условный номер земельного участка: :ЗУ1 |               |            |
|---|---------------|------------|
| Площадь земельного участка: 23 кв.м.    |               |            |
| Обозначение характерных точек границы   | Координаты, м |            |
|   | X             | Y          |
| 1                                       | 398907.43     | 2319062.43 |
| 2                                       | 398906.01     | 2319067.97 |
| 3                                       | 398902.14     | 2319066.98 |
| 4                                       | 398903.55     | 2319061.46 |
| 1                                       | 398907.43     | 2319062.43 |



Масштаб 1:1000

**Условные обозначения:**

-  - ось проектируемого газопровода
-  - вновь образованная часть границы, сведения о которой достаточны для определения её местоположения
-  - существующая часть границы земельного участка, сведения о которой содержатся в ЕГРН
-  - граница кадастрового квартала
-  - номер кадастрового квартала
-  - граница объектов капитального строительства (здания, строения, сооружения)
-  - кадастровый номер земельного участка, сведения о котором содержатся в ЕГРН
-  - обозначение характерной точки границы публичного сервитута
-  - граница зоны с особыми условиями использования
-  - обозначение образуемого земельного участка