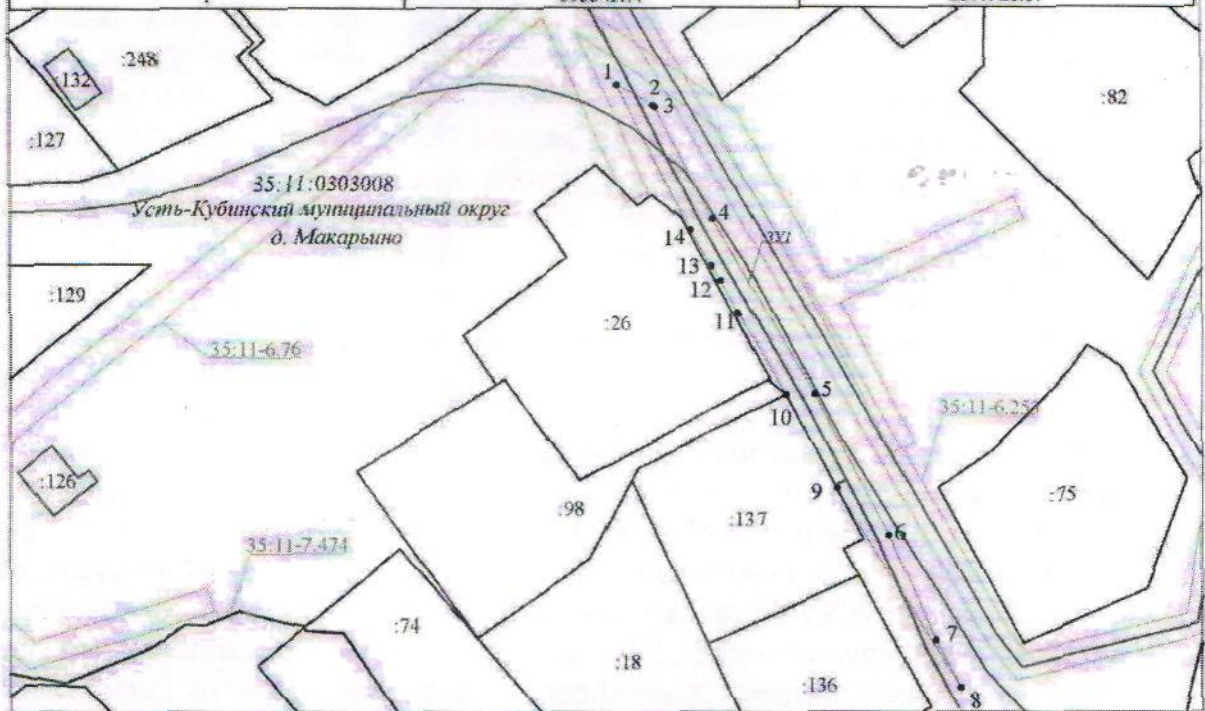







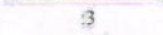

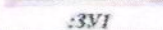


**Схема границ предполагаемых к использованию земель или части земельного участка на кадастровом плане территории для размещения объекта:**  
"Распределительный газопровод д. Макарьино Усть-Кубенского округа до ЗУ с КН 35:11:0303008:13.  
Код объекта 35-24-360-014514"

Условный номер земельного участка: :ЗУ7			
Площадь земельного участка: 370 кв.м.			
Обозначение характерных точек границы	Координаты, м		
	Х	Y	
1	2	3	
1	395343.77	2317920.67	
2	395340.47	2317926.63	
3	395340.20	2317926.94	
4	395321.60	2317936.29	
5	395292.57	2317952.92	
6	395269.56	2317965.01	
7	395252.15	2317972.49	
8	395244.39	2317976.65	
9	395277.22	2317956.42	
10	395292.61	2317948.24	
11	395306.03	2317940.58	
12	395311.39	2317937.70	
13	395313.78	2317936.15	
14	395319.71	2317932.76	
1	395343.77	2317920.67	



**Условные обозначения:**

Масштаб 1:1000

-  - ось проектируемого газопровода
-  - вновь образованная часть границы, сведения о которой достаточны для определения её местоположения
-  - существующая часть границы земельного участка, сведения о которой содержатся в ЕГРН
-  - граница кадастрового квартала
-  - номер кадастрового квартала
-  - граница объектов капитального строительства (здания, строения, сооружения)
-  - кадастровый номер земельного участка, сведения о котором содержатся в ЕГРН
-  - обозначение характерной точки границы публичного сервитута
-  - граница зоны с особыми условиями использования
-  - обозначение образуемого земельного участка