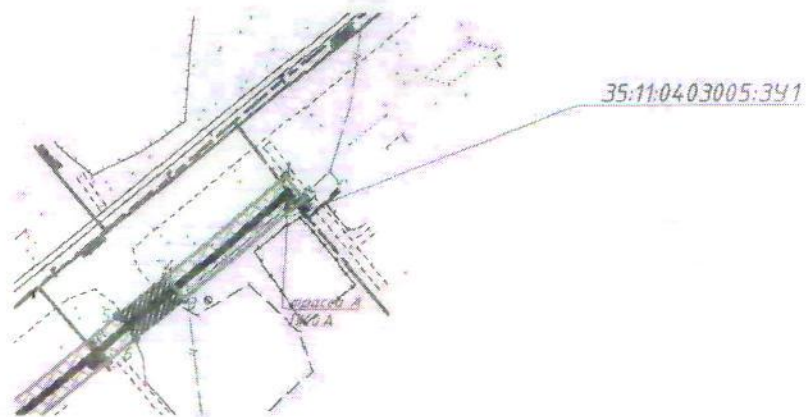


Приложение
к постановлению администрации округа
от 30.10.2024 № 1808

*Схема границ предполагаемых к использованию земель для строительства объекта
"Наружное газоснабжение 900 м., на объекте по адресу: Вологодская обл., Усть-Кубинский р-н, с. Устье, улицы Зеленая
7, 8, 9, 10, 11, 12а, 13, 14, 14а, 16, 16а, 17, 18, 18а, 20, Мелиораторов 5, Мира 3 и 3а" на кадастровом плане
территории кадастрового квартала 35:11:04:03005*



Каталог координат
Система координат МСК-35

Масштаб 1:1000

№ точки	Номер земельного участка	Положение Y	Положение X
1	ул. Зеленая, д. 16., участок не разграничен	398862,92	2317174,43
2		398860,28	2317176,99
3		398846,22	2317160,33
4		398849,31	2317157,8

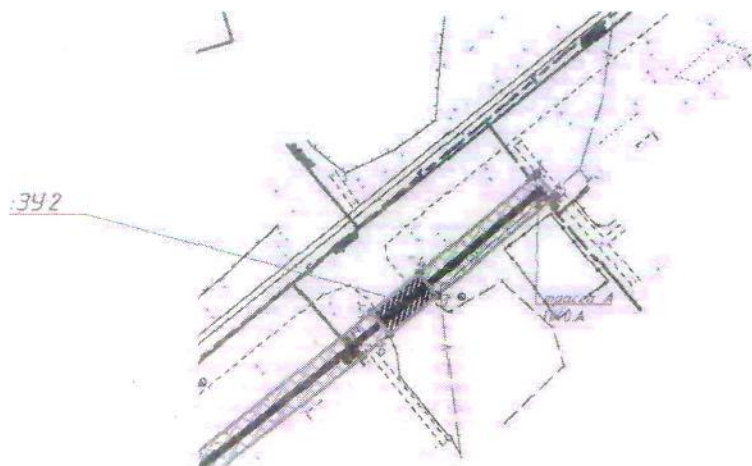
Условный номер испрашиваемого земельного участка: 35:11:04:03005:391

Площадь испрашиваемого земельного участка: 87,10 м²

Условные обозначения:

- граница испрашиваемого земельного участка
- характерная точка границы испрашиваемого земельного участка
- 35:11:04:04002:84:391 - обозначение контура испрашиваемого земельного участка
- граница кадастрового квартала
- граница земельного участка, содержащиеся в ЕГРН сведения о которой достаточны для определения ее местоположения
- :193 - кадастровый номер объекта недвижимости в границах кадастрового квартала

Схема границ предполагаемых к использованию земель для строительства объекта
 "Наружное газоснабжение 900 м, на объекте по адресу: Вологодская обл, Усть-Кубинский р-н, с. Устье, улицы Зеленая
 7, 8, 9, 10, 11, 12а, 13, 14, 14а, 16, 16а, 17, 18, 18а, 20, Мелиораторов 5, Мира Э и За" на кадастровом плане
 территории кадастрового квартала 35:11:0403005



Масштаб 1:1000

Каталог координат
 Система координат МСК-35

№ точки	Номер земельного участка	Положение Y	Положение X
3	проезд ул.	398846,22	2317160,33
4	Зеленая, д.14 д.18,	398849,31	2317157,8
5	участок не	398843,83	2317151,11
6	разграничен	398840,74	2317153,64

Условный номер испрашиваемого земельного участка: 35:11:0403005:342

Площадь испрашиваемого земельного участка: 34,60 м²

Условные обозначения:






-  - граница испрашиваемого земельного участка
-  - характерная точка границы испрашиваемого земельного участка
- 35:11:0404002:84:341 - обозначение контура испрашиваемого земельного участка
-  - граница кадастрового квартала
-  - граница земельного участка, содержащиеся в ЕГРН сведения о которой достаточны для определения ее местоположения
- :193 - кадастровый номер объекта недвижимости в границах кадастрового квартала

Схема границ предполагаемых к использованию земель для строительства объекта
 "Наружное газоснабжение 900 м., на объекте по адресу: Вологодская обл., Усть-Кубинский р-н, с. Устье, улицы Зеленая
 7, 8, 9, 10, 11, 12а, 13, 14, 14а, 16, 16а, 17, 18, 18а, 20, Мелиораторов 5, Мира 3 и 3а" на кадастровом плане
 территории кадастрового квартала 35:11:0403005



Масштаб 1:1000

Каталог координат
 Система координат МСК-35

№ точки	Номер земельного участка	Положение Y	Положение X
5	ул. Зеленая, д. 14, участок не разграничен	398843,83	2317151,11
6		398840,74	2317153,64
7		398813,28	2317119,2
8		398804,19	2317113,22
9		398807,33	2317110,52
10		398815,84	2317116,3

Условный номер испрашиваемого земельного участка: 35:11:0403005:343

Площадь испрашиваемого земельного участка: 215,41 м²

Условные обозначения:








-  - граница испрашиваемого земельного участка
-  - характерная точка границы испрашиваемого земельного участка
-  35:11:0404002:84:341 - обозначение контура испрашиваемого земельного участка
-  - граница кадастрового квартала
-  - граница земельного участка, содержащиеся в ЕФРН сведения о которой достаточны для определения ее местоположения
-  :193 - кадастровый номер объекта недвижимости в границах кадастрового квартала

Схема границ предполагаемых к использованию земель для строительства объекта
 "Наружное газоснабжение 900 м, на объекте по адресу: Вологодская обл., Усть-Кудинский р-н, с. Устье, улицы Зеленая
 7, 8, 9, 10, 11, 12а, 13, 14, 14а, 16, 16а, 17, 18, 18а, 20, Мелиораторов 5, Мира 3 и 3а" на кадастровом плане
 территории кадастрового квартала 35:11:04:03:005



35:11:04:03:005:344

Масштаб 1:1000

Каталог координат
 Система координат МСК-35

№ точки	Номер земельного участка	Положение Y	Положение X
9	проезд ул. Зеленая, д.12 и д.14, участок не разграничен	398807,33	2317110,52
8		398804,19	2317113,22
11		398797,41	2317118,84
12		398794,38	2317115,64
13		398800,97	2317110,78
14		398797,83	2317108,73
15		398801,33	2317106,44

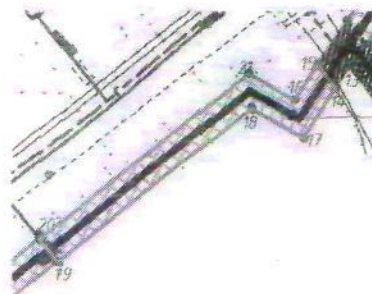
Условный номер испрашиваемого земельного участка: 35:11:04:03:005:344

Площадь испрашиваемого земельного участка: 64,31 м²

Условные обозначения:

- граница испрашиваемого земельного участка
- характерная точка границы испрашиваемого земельного участка
- обозначение контура испрашиваемого земельного участка
- граница кадастрового квартала
- граница земельного участка, содержащиеся в ЕГРН сведения о которой достаточны для определения ее местоположения
- кадастровый номер объекта недвижимости в границах кадастрового квартала

Схема границ предполагаемых к использованию земель для строительства объекта
 "Наружное газоснабжение 900 м., на объекте по адресу: Вологодская обл., Усть-Кубинский р-н, с. Устье, улицы Зеленая
 7, 8, 9, 10, 11, 12а, 13, 14, 14а, 16, 16а, 17, 18, 18а, 20, Мелиораторов 5, Мира Э и За" на кадастровом плане
 территории кадастрового квартала 35:11:04:03005



35:11:04:03005:395

Масштаб 1:1000

Каталог координат
 Система координат МСК-35

№ точки	Номер земельного участка	Положение Y	Положение X
14	ул. Зеленая, д. 12, участок не разграничен	398797,83	2317108,73
15		398801,33	2317106,44
16		398796,33	2317103,05
17		398790,99	2317104,25
18		398795,22	2317097,05
19		398773,87	2317070,14
20		398776,99	2317067,64
21		398800,06	2317096,71

Условный номер испрашиваемого земельного участка: 35:11:04:03005:395

Площадь испрашиваемого земельного участка: 202,10 м²

Условные обозначения:





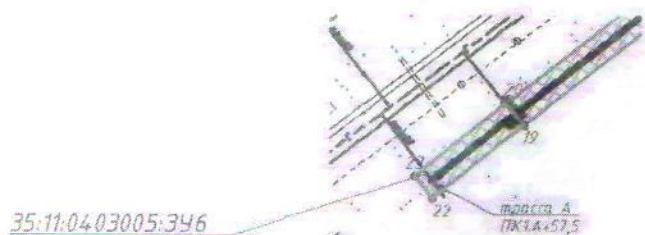
-  - граница испрашиваемого земельного участка
-  - характерная точка границы испрашиваемого земельного участка
- 35:11:04:04002:84:391 - обозначение контура испрашиваемого земельного участка
-  - граница кадастрового квартала
-  - граница земельного участка, содержащиеся в ЕГРН сведения о которой достаточны для определения ее местоположения
- :193 - кадастровый номер объекта недвижимости в границах кадастрового квартала

Схема границ предполагаемых к использованию земель для строительства объекта
 "Наружное газоснабжение 900 м., на объекте по адресу: Вологодская обл., Усть-Кубинский р-н, с. Устье, улицы Зеленая
 7, 8, 9, 10, 11, 12а, 13, 14, 14а, 16, 16а, 17, 18, 18а, 20, Мелиораторов 5, Мира 3 и 3а" на кадастровом плане
 территории кадастрового квартала 35:11:04:03005



Масштаб 1:1000

Каталог координат
 Система координат МСК-35

№ точки	Номер земельного участка	Положение Y	Положение X
19	ул. Зеленая, д.10,	398773,87	2317070,14
20		398776,99	2317067,64
22	участок не разграничен	398763,6	231057,32
23		398766,75	231,7054,84

Условный номер испрашиваемого земельного участка: 35:11:04:03005:396
 Площадь испрашиваемого земельного участка: 65,65 м²

Условные обозначения:





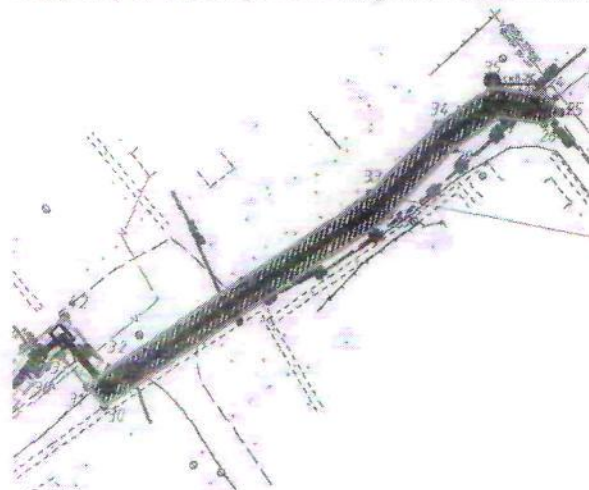
-  - граница испрашиваемого земельного участка
-  - характерная точка границы испрашиваемого земельного участка
- 35:11:04:04002:84:391 - обозначение контура испрашиваемого земельного участка
-  - граница кадастрового квартала
-  - граница земельного участка, содержащегося в ЕГРН сведения о которой достаточны для определения ее местоположения
- :193 - кадастровый номер объекта недвижимости в границах кадастрового квартала

Схема границ предполагаемых к использованию земель для строительства объекта
 "Наружное газоснабжение 900 м., на объекте по адресу: Вологодская обл., Усть-Кубинский р-н, с. Устье, улицы Зеленая
 7, 8, 9, 10, 11, 12а, 13, 14, 14а, 16, 16а, 17, 18, 18а, 20, Мелиораторов 5, Мира 3 и 3а" на кадастровом плане
 территории кадастрового квартала 35:11:0403005



35:11:0403005:347

Каталог координат
 Система координат МСК-35

Масштаб 1:1000

№ точки	Номер земельного участка	Положение Y	Положение X
24	ул. Мелиораторов, д. 5; участок не разграничен	398824,25	2317337,92
25		398821,1	2317340,43
26		398819,51	2317338,19
27		398820,49	2317331,82
28		398815,94	2317325,6
29		398806,52	2317316,23
30		398779,44	2317276,29
31		398782,19	2317273,96
32		398784,78	2317277,01
33		398809,69	2317313,78
34		398819,18	2317323,19
35		298824,69	2317330,81
36		398823,7	2317337,29

Условный номер испрашиваемого земельного участка: 35:11:0403005:347

Площадь испрашиваемого земельного участка: 316,47 м²

Условные обозначения:





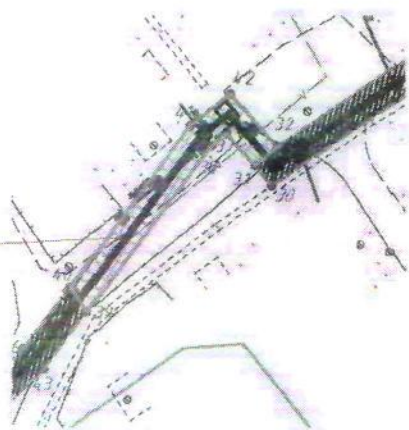
-  - граница испрашиваемого земельного участка
-  - характерная точка границы испрашиваемого земельного участка
- 35:11:0404002:84:341 - обозначение контура испрашиваемого земельного участка
-  - граница кадастрового квартала
-  - граница земельного участка, содержащиеся в ЕГРН сведения о которой достаточны для определения ее местоположения
- :193 - кадастровый номер объекта недвижимости в границах кадастрового квартала

Схема границ предполагаемых к использованию земель для строительства объекта
 "Наружное газоснабжение 900 м, на объекте по адресу: Вологодская обл, Усть-Кудинский р-н, с. Устье, улицы Зеленая
 7, 8, 9, 10, 11, 12а, 13, 14, 14а, 16, 16а, 17, 18, 18а, 20, Мелиораторов 5, Мира 3 и 3а" на кадастровом плане
 территории кадастрового квартала 35:11:0403005

35:11:0403005:348



Каталог координат
 Система координат МСК-35

Масштаб 1:1000

№ точки	Номер земельного участка	Положение Y	Положение X
31	ул. Зеленая 16а и ул. Мира, д. 3а участок не разграничен	398782,19	2317273,96
32		398784,78	2317277,01
37		398786,64	2317270,19
38		398785,03	2317269,1
39		398761,82	2317250,79
40		398765,28	2317248,57
41		398787,72	2317265,1
42		398792,17	2317270,74

Условный номер испрашиваемого земельного участка: 35:11:0403005:348

Площадь испрашиваемого земельного участка: 162,10 м²

Условные обозначения:





-  - граница испрашиваемого земельного участка
-  - характерная точка границы испрашиваемого земельного участка
- 35:11:0404002:84:341 - обозначение контура испрашиваемого земельного участка
-  - граница кадастрового квартала
-  - граница земельного участка, содержащиеся в ЕГРН сведения о которой достаточны для определения ее местоположения
- :193 - кадастровый номер объекта недвижимости в границах кадастрового квартала

Схема границ предполагаемых к использованию земель для строительства объекта
 "Наружное газоснабжение 900 м., на объекте по адресу: Вологодская обл., Усть-Кубинский р-н, с. Устье, улицы Зеленая
 7, 8, 9, 10, 11, 12а, 13, 14, 14а, 16, 16а, 17, 18, 18а, 20, Мелиораторов 5, Мира Э и Эа" на кадастровом плане
 территории кадастрового квартала 35:11:04:03005



Масштаб 1:1000

Каталог координат
 Система координат МСК-35

№ точки	Номер земельного участка	Положение Y	Положение X
39	ул. Зеленая 14а и 16а участок не разграничен	398761,82	2317250,79
40		398765,28	2317248,57
43		398753,86	2317244,86
44		398737,11	2317227,76
45		398739,85	2317224,84
46		398756,73	2317242,07

Условный номер испрашиваемого земельного участка: 35:11:04:03005:349
 Площадь испрашиваемого земельного участка: 136,15 м²

Условные обозначения:







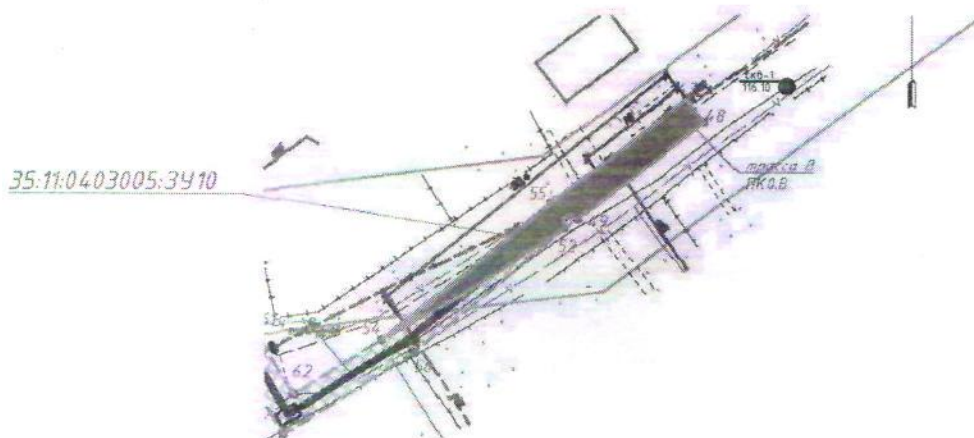
-  - граница испрашиваемого земельного участка
-  - характерная точка границы испрашиваемого земельного участка
-  35:11:04:04002:84:341 - обозначение контура испрашиваемого земельного участка
-  - граница кадастрового квартала
-  - граница земельного участка, содержащиеся в ЕГРН сведения о которой достаточны для определения ее местоположения
-  :193 - кадастровый номер объекта недвижимости в границах кадастрового квартала

Схема границ предполагаемых к использованию земель для строительства объекта
 "Наружное газоснабжение 900 м, на объекте по адресу: Вологодская обл., Усть-Кубинский р-н, с. Устье, улицы Зеленая
 7, 8, 9, 10, 11, 12а, 13, 14, 14а, 16, 16а, 17, 18, 18а, 20, Мелиораторов 5, Мира 3 и 3а" на кадастровом плане
 территории кадастрового квартала 35:11:0403005



Масштаб 1:1000

Каталог координат
 Система координат МСК-35

№ точки	Номер земельного участка	Положение Y	Положение X
47	35:11:0403005:67 ул. Мира, д.2,4	398669,47	2317275,76
48		398666,2	2317278,17
49		398652,92	2317260,64
50		398653,57	2317259,54
51		398653,02	2317258,71
52		398651,61	2317258,81
53		398642,11	2317244,25
54		398635,69	2317233,01
55		398655,06	2317256,84

Условный номер испрашиваемого земельного участка: 35:11:0403005:3410

Площадь испрашиваемого земельного участка: 158,02 м²

Условные обозначения:



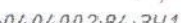
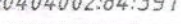


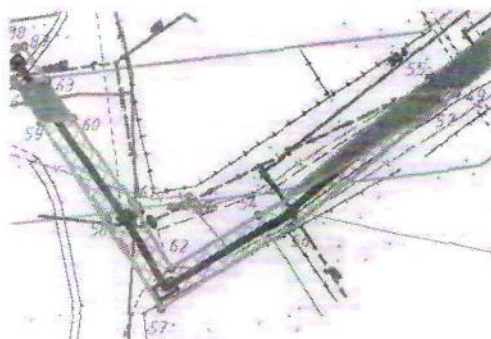
-  - граница испрашиваемого земельного участка
-  1 - характерная точка границы испрашиваемого земельного участка
-  35:11:0404002:84:341 - обозначение контура испрашиваемого земельного участка
-  - граница кадастрового квартала
-  - граница земельного участка, содержащиеся в ЕГРН сведения о которой достаточны для определения ее местоположения
-  :193 - кадастровый номер объекта недвижимости в границах кадастрового квартала

Схема границ предполагаемых к использованию земель для строительства объекта
 "Наружное газоснабжение 900 м, на объекте по адресу: Вологодская обл., Усть-Кубинский р-н, с. Устье, улицы Зеленая
 7, 8, 9, 10, 11, 12а, 13, 14, 14а, 16, 16а, 17, 18, 18а, 20, Мелиораторов 5, Мира Э и Эа" на кадастровом плане
 территории кадастрового квартала 35:11:0403005



35:11:0403005:3911

Масштаб 1:1000

Каталог координат
 Система координат МСК-35

№ точки	Номер земельного участка	Положение Y	Положение X
49	ул. Мира, д.2,4, ул. Коничева д.43а участок не разграничен	398652,92	2317260,64
50		398653,57	2317259,54
51		398653,02	2317258,71
52		398651,61	2317258,81
56		398633,88	2317237,63
57		398622,35	2317219,29
58		398635,22	2317212,01
59		398648,83	2317202,78
60		398649,41	2317207,21
61		398637,34	2317215,41
62		398627,97	2317220,78
54		398635,69	2317233,01
53		398642,11	2317244,25


Условный номер испрашиваемого земельного участка: 35:11:0403005:3911

Площадь испрашиваемого земельного участка: 242,0 м²

Условные обозначения:

- граница испрашиваемого земельного участка
- 1 - характерная точка границы испрашиваемого земельного участка
- 35:11:0404002:84:391 - обозначение контура испрашиваемого земельного участка
- граница кадастрового квартала
- граница земельного участка, содержащиеся в ЕГРН сведения о которой достаточны для определения ее местоположения
- :193 - кадастровый номер объекта недвижимости в границах кадастрового квартала

Схема границ предполагаемых к использованию земель для строительства объекта
 "Наружное газоснабжение 900 м, на объекте по адресу: Вологодская обл., Усть-Кудинский р-н, с. Устье, улицы Зеленая
 7, 8, 9, 10, 11, 12а, 13, 14, 14а, 16, 16а, 17, 18, 18а, 20, Мелиораторов 5, Мира 3 и 3а" на кадастровом плане
 территории кадастрового квартала 35:11:04:03:005



35:11:04:03:005:3912

Масштаб 1:1000

Каталог координат
 Система координат МСК-35

№ точки	Номер земельного участка	Положение Y	Положение X
59		398648,83	2317202,78
60	35:11:04:03:006:31,35:1	398649,41	2317207,21
63	1:04:03:003:68,	398654,75	2317203,59
64		398654,01	2317199,25

Условный номер испрашиваемого земельного участка: 35:11:04:03:005:3912

Площадь испрашиваемого земельного участка: 25,45 м²

Условные обозначения:






-  - граница испрашиваемого земельного участка
-  1 - характерная точка границы испрашиваемого земельного участка
- 35:11:04:04:002:84:391 - обозначение контура испрашиваемого земельного участка
-  - граница кадастрового квартала
-  - граница земельного участка, содержащиеся в ЕГРН сведения о которой достаточны для определения ее местоположения
- :193 - кадастровый номер объекта недвижимости в границах кадастрового квартала

Схема границ предполагаемых к использованию земель для строительства объекта
 "Наружное газоснабжение 900 м., на объекте по адресу: Вологодская обл., Усть-Кубинский р-н, с. Устье, улицы Зеленая
 7, 8, 9, 10, 11, 12а, 13, 14, 14а, 16, 16а, 17, 18, 18а, 20, Мелиораторов 5, Мира 3 и 3а" на кадастровом плане
 территории кадастрового квартала 35:11:04:03005



35:11:04:03003:68:3913

Масштаб 1:1000

Каталог координат
 Система координат МСК-35

№ точки	Номер земельного участка	Положение Y	Положение X
66	35:11:04:03003:68, ул.Конищева	398653,71	2317197,47
67		398652,69	2317195,71
68		398640,05	2317119,48
69		398641,86	2317118,76
66		398653,71	2317197,47

Условный номер испрашиваемого земельного участка: 35:11:04:03003:68:3913

Площадь испрашиваемого земельного участка: 88,0 м²

Условные обозначения:





-  - граница испрашиваемого земельного участка
-  - характерная точка границы испрашиваемого земельного участка
- 35:11:04:04:002:84:391 - обозначение контура испрашиваемого земельного участка
-  - граница кадастрового квартала
-  - граница земельного участка, содержащиеся в ЕГРН сведения о которой достаточны для определения ее местоположения
- :193 - кадастровый номер объекта недвижимости в границах кадастрового квартала

Схема границ предполагаемых к использованию земель для строительства объекта
 "Наружное газоснабжение 900 м, на объекте по адресу: Вологодская обл., Усть-Кудинский р-н, с. Устье, улицы Зеленая
 7, 8, 9, 10, 11, 12а, 13, 14, 14а, 16, 16а, 17, 18, 18а, 20, Мелиораторов 5, Мира 3 и 3а" на кадастровом плане
 территории кадастрового квартала 35:11:04:03005



Каталог координат
 Система координат МСК-35

№ точки	Номер земельного участка	Положение Y	Положение X
63		398654,75	2317203,59
64		398654,01	2317199,25
65		398654,54	2317198,9
66		398653,71	2317197,47
69		398641,86	2317118,76
70		39864,8	2317116,32
71		398680,61	2317109,83
72		398689,72	2317106,24
73		398695,96	2317101,97
74	ул. Коничева	398699,54	2317096,83
75	д. 41, 43, 45-	398700,91	2317078,19
76	ул. Зеленая, д. 8;	398704,9	2317078,48
77	участок не	398703,45	2317098,22
78	разграничен	398698,82	2317104,85
79		398691,61	2317109,79
80		398681,74	2317113,68
81		398648,85	2317120,23
82		398644,5	2317121,99
83		398656,5	2317194,3
84		398656,56	2317194,71
85		398656,72	2317194,69
86		398659,32	2317199,17
87		398659,57	2317200,31

Масштаб 1:1000

Условный номер испрашиваемого
 земельного участка: 35:11:04:03005:3414
 Площадь испрашиваемого земельного
 участка: 576,93 м²

Условные обозначения:







-  - граница испрашиваемого земельного участка
-  - характерная точка границы испрашиваемого земельного участка
-  35:11:04:04:002:84:341 - обозначение контура испрашиваемого земельного участка
-  - граница кадастрового квартала
-  - граница земельного участка, содержащегося в ЕГРН сведения о которой достаточны для определения ее местоположения
-  193 - кадастровый номер объекта недвижимости в границах кадастрового квартала

Схема границ предполагаемых к использованию земель для строительства объекта
 "Наружное газоснабжение 900 м., на объекте по адресу: Вологодская обл., Усть-Кубинский р-н, с. Устье, улицы Зеленая
 7, 8, 9, 10, 11, 12а, 13, 14, 14а, 16, 16а, 17, 18, 18а, 20, Мелиораторов 5, Мира 3 и 3а" на кадастровом плане
 территории кадастрового квартала 35:11:04:03005

35:11:04:03003:74:3415



Каталог координат
 Система координат МСК-35

Масштаб 1:1000

№ точки	Номер земельного участка	Положение Y	Положение X
83	ул. Концьева д.43 35:11:04:03003:74	398656,5	2317194,3
84		398656,56	2317194,71
85		398656,72	2317194,69

Условный номер испрашиваемого земельного участка: 35:11:04:03003:74:3415

Площадь испрашиваемого земельного участка: 0,05 м²

Условные обозначения:



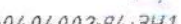
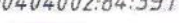


-  - граница испрашиваемого земельного участка
-  1 - характерная точка границы испрашиваемого земельного участка
-  35:11:04:04002:84:341 - обозначение контура испрашиваемого земельного участка
-  - граница кадастрового квартала
-  - граница земельного участка, содержащиеся в ЕГРН сведения о которой достаточны для определения ее местоположения
-  :193 - кадастровый номер объекта недвижимости в границах кадастрового квартала

Схема границ предполагаемых к использованию земель для строительства объекта
 "подключение газоснабжение 900 м, на объекте по адресу: Вологодская обл., Усть-Кубинский р-н, с. Устье, улицы Зеленая
 7, 8, 9, 10, 11, 12а, 13, 14, 14а, 16, 16а, 17, 18, 18а, 20, Мелиораторов 5, Мира 3 и 3а" на кадастровом плане
 территории кадастрового квартала 35:11:04:03003









Масштаб 1:1000

Каталог координат
 Система координат МСК-35

№ точки	Номер земельного участка	Положение Y	Положение X
86	ул. Коничева д.45 35:11:04:03003:110	398659,32	2317199,17
87		398659,57	2317200,31
88		398659,86	2317200,12

Условный номер испрашиваемого земельного участка: 35:11:04:03003:110:3У16
 Площадь испрашиваемого земельного участка: 0,20 м2

Условные обозначения:

-  - граница испрашиваемого земельного участка
-  1 - характерная точка границы испрашиваемого земельного участка
-  35:11:04:04:002:84:3У1 - обозначение контура испрашиваемого земельного участка
-  - граница кадастрового квартала
-  - граница земельного участка, содержащиеся в ЕГРН сведения о которой достаточны для определения ее местоположения
-  :193 - кадастровый номер объекта недвижимости в границах кадастрового квартала