









Условные обозначения:

-  - граница лесничества
-  - ось проектируемого газопровода
-  - вновь образованная часть границы, сведения о которой достаточны для определения её местоположения
-  - существующая часть границы земельного участка, сведения о которой содержатся в ЕГРН
-  - граница кадастрового квартала
- 35:11:0302040** - номер кадастрового квартала
-  - граница объектов капитального строительства (здания, строения, сооружения)
- :596** - кадастровый номер земельного участка, сведения о котором содержатся в ЕГРН
-  1 - обозначение характерной точки границы публичного сервитута
-  - граница зоны с особыми условиями использования
- 35:11:0302040.3V1** - обозначение образуемого земельного участка

Масштаб 1:2000