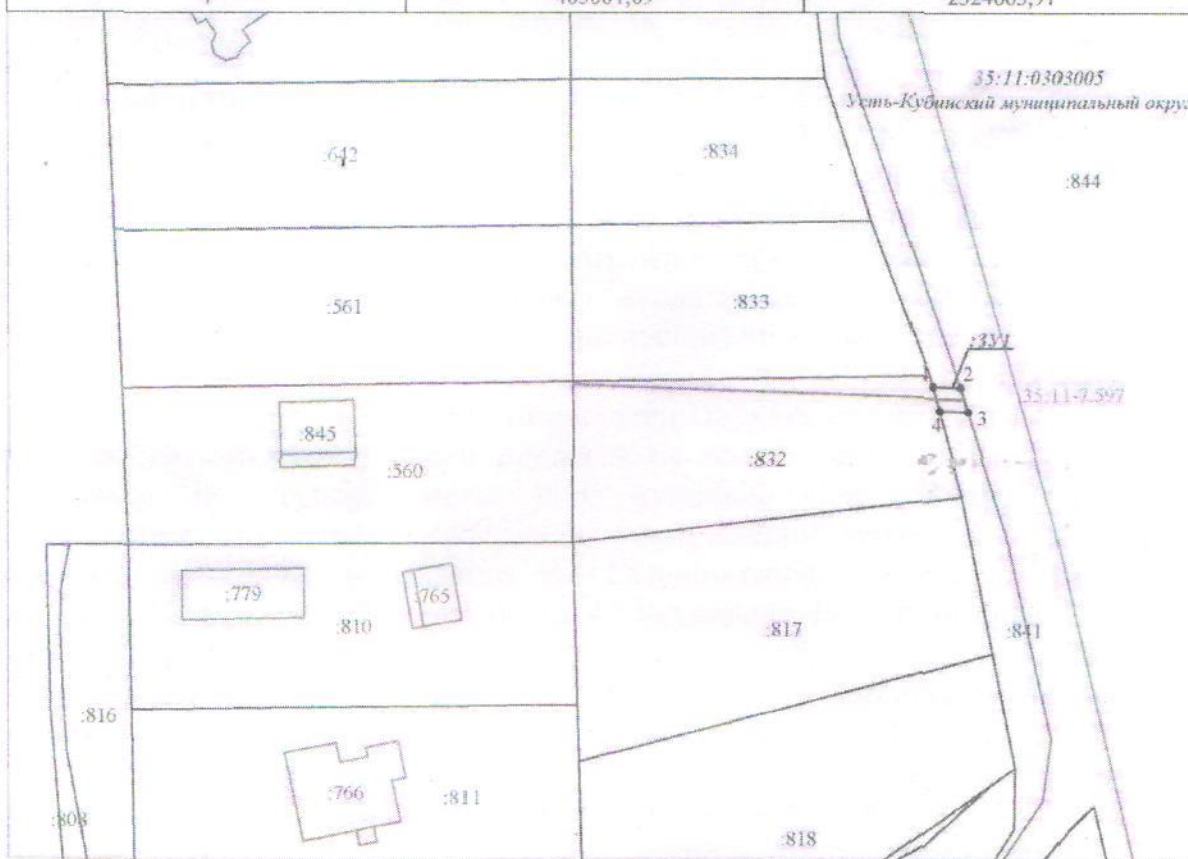


Схема границ предполагаемых к использованию земель или части земельного участка на кадастровом плане территории для размещения объекта:











"УГС Российская Федерация, Вологодская область, муниципальный округ Усть-Кубинский, сельское поселение Высоковское, до ЗУ с КН 35:11:0303005:560, код 19\14с-026122"

Условный номер части земельного участка 35:11:0303005:ЗУ1		
Площадь земельного участка: 18 кв.м.		
Обозначение характерных точек границ	Координаты, м	
	X	Y
1	403001,09	2324663,91
2	403000,92	2324668,40
3	402996,86	2324669,68
4	402997,05	2324665,00
1	403001,09	2324663,91



Масштаб 1:1000

Условные обозначения:

-  - ось проектируемого газопровода
-  - вновь образованная часть границы, сведения о которой достаточны для определения её местоположения
-  - существующая часть границы земельного участка, сведения о которой содержатся в ЕГРН
-  - граница кадастрового квартала
-  - номер кадастрового квартала
-  - граница объектов капитального строительства (здания, строения, сооружения)
-  - кадастровый номер земельного участка, сведения о котором содержатся в ЕГРН
-  ● 1 - обозначение характерной точки границы публичного сервитута
-  - граница зоны с особыми условиями использования
-  :337 - обозначение образуемого земельного участка