








Масштаб 1:1000

Условные обозначения:

-  - ось проектируемого газопровода
-  - вновь образованная часть границы, сведения о которой достаточны для определения её местоположения
-  - существующая часть границы земельного участка, сведения о которой содержатся в ЕГРН
-  - граница кадастрового квартала
- 35:11-0303004** - номер кадастрового квартала
-  - граница объектов капитального строительства (здания, строения, сооружения)
- 1276** - кадастровый номер земельного участка, сведения о котором содержатся в ЕГРН
-  **1** - обозначение характерной точки границы публичного сервитута
-  - граница зоны с особыми условиями использования
- 35:11:0303004:3Y1** - обозначение образуемого земельного участка