



АДМИНИСТРАЦИЯ УСТЬ-КУБИНСКОГО
МУНИЦИПАЛЬНОГО ОКРУГА

ПОСТАНОВЛЕНИЕ

с. Устье

от 08.10.2024

№ 1647

О размещении газопровода без предоставления земельного участка и установления сервитута

В соответствии со статьями 39.33, 39.36 Земельного кодекса Российской Федерации, статьей 3.3 Федерального закона от 25 октября 2001 года № 137-ФЗ «О введении в действие Земельного кодекса Российской Федерации», постановлением Правительства Российской Федерации от 3 декабря 2014 года № 1300 «Об утверждении перечня видов объектов, размещение которых может осуществляться на землях или земельных участках, находящихся в государственной или муниципальной собственности, без предоставления земельных участков и установления сервитутов», постановлением Правительства Вологодской области от 28 декабря 2015 года № 1208 «Об утверждении Порядка и условий размещения на территории Вологодской области объектов на землях или земельных участках, находящихся в государственной или муниципальной собственности, без предоставления земельных участков и установления сервитутов, публичных сервитутов», на основании заявления АО «Газпром газораспределение Вологда» от 27 сентября 2024 года № 6244/24, статьей 42 Устава округа администрация округа **ПОСТАНОВЛЯЕТ:**

1. Разрешить Акционерному Обществу «Газпром газораспределение Вологда» расположенному по адресу: 160014, Вологодская область, г. Вологда, ул. Саммера, д. 4А, ИНН 3525025360, ОГРН 1023500873626, размещение газопровода, не требующего разрешения на строительство с наименованием «УГС 161155, Вологодская обл, Усть-Кубинский р-н, п. Высокое, ул. Нагорная, дом № 17 до ЗУ с КН 35:11:0303004:1571, код 19/14д-023885, код объекта 35-23-360-008786» в соответствии со схемой расположения на кадастровом плане территории (приложение) сроком на 2 года на следующих земельных участках:

- с условным номером 35:11:0303004:ЗУ1, находящемся в государственной собственности, площадью 12 кв. м. из категории земель населенных пунктов, расположенном по адресу: Российская Федерация, Вологодская область, Усть-Кубинский муниципальный округ, п. Высокое, ул. Нагорная в границах кадастрового квартала 35:11:0303004;

- с условным номером 35:11:0303004:567/чзу1, находящемся в муниципальной собственности, из категории земель населенных пунктов площадью 8 кв. м, расположенном по адресу: Российская Федерация, Вологодская область, Усть-

Кубинский муниципальный округ, п. Высокое, ул. Нагорная в границах земельного участка 35:11:0303004:567.

2 Лицо, разместившее объект обязано:

использовать земельный участок в соответствии с действующим законодательством;

возвратить земельный участок, в отношении которого выдано решение о размещении объекта, в состояние и качество не хуже первоначального.

3. Решение о прекращении действия данного постановления принимается администрацией округа в случаях:

если лицом, которому выдано постановление о размещении объекта, подано в уполномоченный орган заявление о прекращении действия постановления о размещении объекта на земельном участке;

использования или неиспользования земельного участка для целей, не предусмотренных постановлением о размещении объекта.

4. Управлению имущественных отношений администрации округа в течение десяти рабочих дней со дня принятия настоящего постановления направить его копию в Управление Федеральной службы государственной регистрации, кадастра и картографии по Вологодской области.

5. Администрации округа в течение пяти рабочих дней со дня принятия решения разместить информацию о размещении объекта на земельном участке на официальном сайте округа в информационно-телекоммуникационной сети «Интернет».

6. Настоящее постановление вступает в силу со дня его подписания.

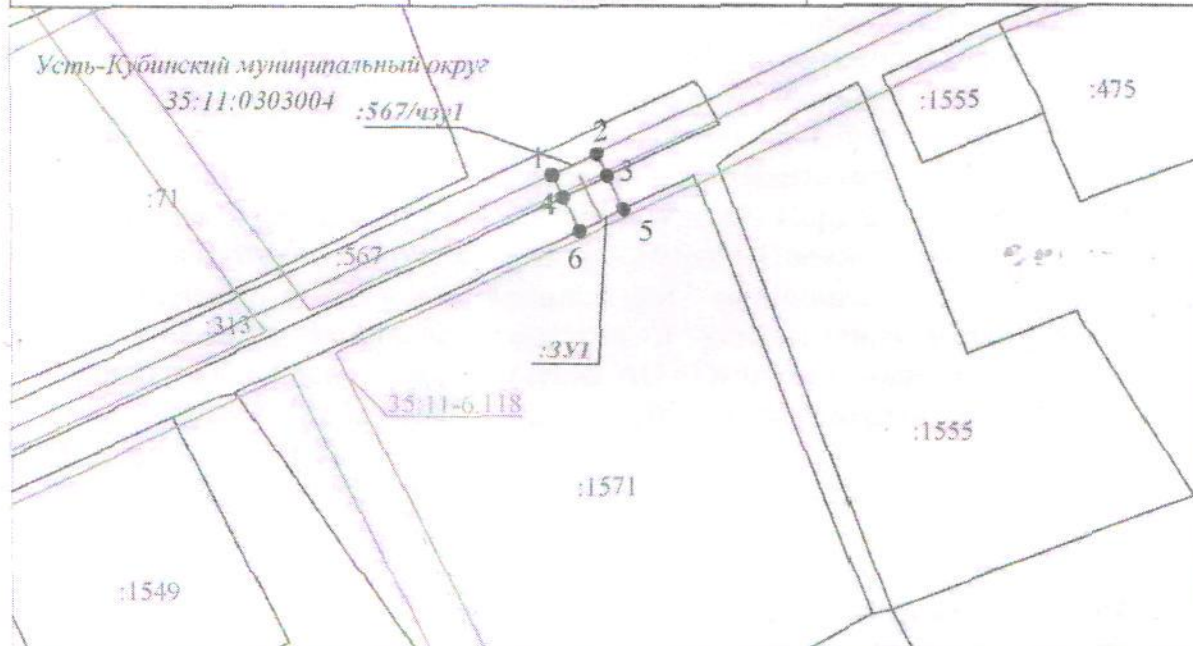
Временно исполняющий полномочия
главы округа первый заместитель главы
округа



А.О. Семичев











Схема границ предполагаемых к использованию земель или части земельного участка на кадастровом плане территории для размещения объекта:

Условный номер земельного участка: 35:11:0303004:3У1		
Площадь земельного участка: 12 кв.м.		
Обозначение характерных точек границ	Координаты, м	
	X	Y
1	398904.08	2322822.32
2	398905.81	2322825.93
3	398903.97	2322826.80
4	398902.26	2322823.18
1	398904.08	2322822.32
Условный номер земельного участка: 35:11:0303004:567/чзУ1		
Площадь земельного участка: 8 кв.м.		
Обозначение характерных точек границ	Координаты, м	
	X	Y
1	398902.26	2322823.18
2	398903.97	2322826.80
3	398901.24	2322828.08
4	398899.53	2322824.47
1	398902.26	2322823.18



Условные обозначения:

Масштаб 1:500

-  - ось проектируемого газопровода
-  - вновь образованная часть границы, сведения о которой достаточны для определения ее местоположения
-  - существующая часть границы земельного участка, сведения о которой содержатся в ЕГРН
-  - граница кадастрового квартала
-  - номер кадастрового квартала
-  - граница объектов капитального строительства (здания, строения, сооружения)
-  - кадастровый номер земельного участка, сведения о котором содержатся в ЕГРН
-  1 - обозначение характерной точки границы дубличного сервитута
-  - граница зоны с особыми условиями использования
-  - обозначение образуемого земельного участка