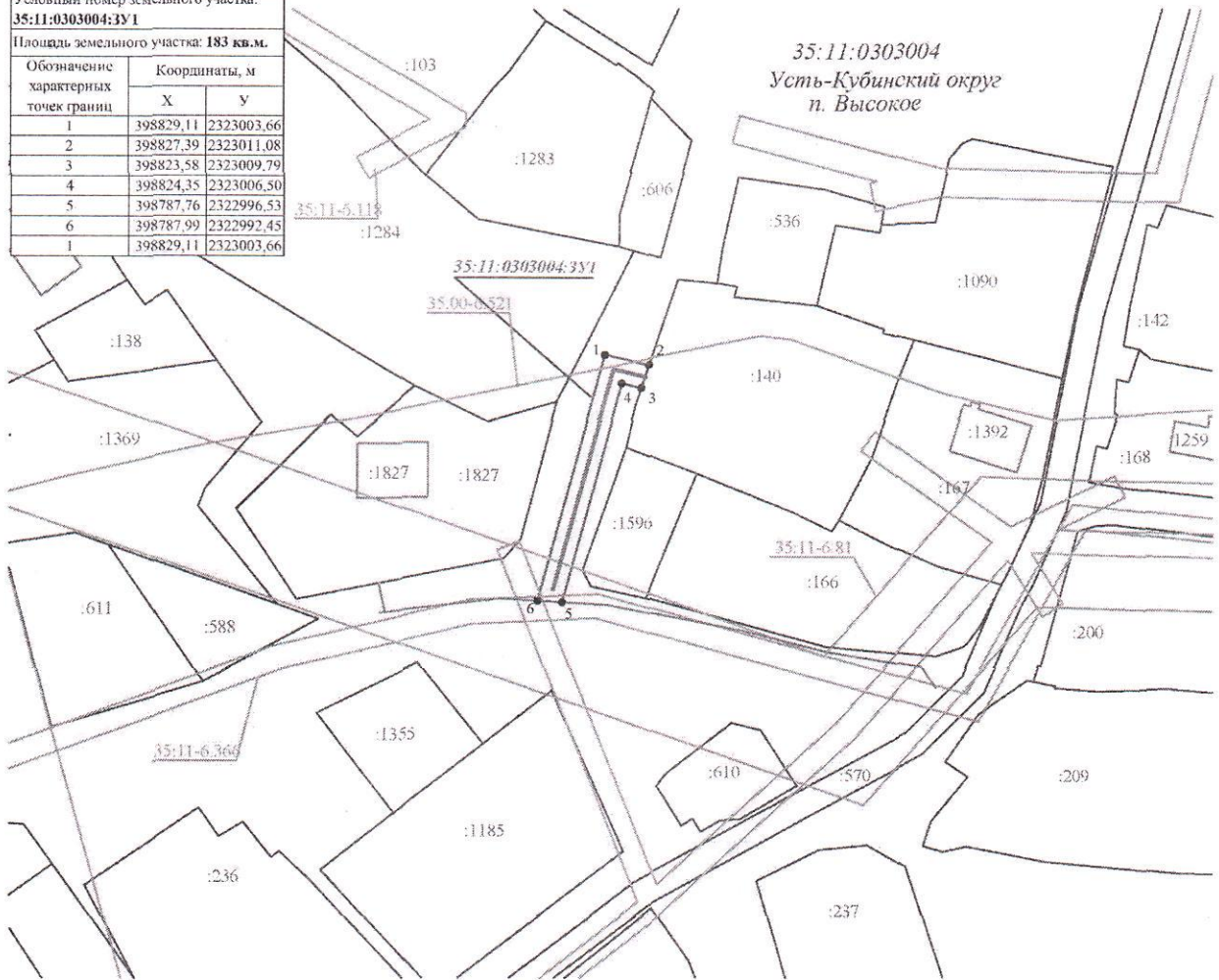








Схема границ предполагаемых к использованию земель или части земельного участка на кадастровом плане территории для размещения объекта: "УГС 161155, Вологодская обл, Усть-Кубинский р-н, п. Высокое, ул. Лесная, дом №12, до ЗУ с КН 35:11:0303004:140, код 19\14д-021056. Код объекта 35-23-360-006667"

Условный номер земельного участка: <b>35:11:0303004:3У1</b>		
Площадь земельного участка: <b>183 кв.м.</b>		
Обозначение характерных точек границ	Координаты, м	
	X	Y
1	398829,11	2323003,66
2	398827,39	2323011,08
3	398823,58	2323009,79
4	398824,35	2323006,50
5	398787,76	2322996,53
6	398787,99	2322992,45
1	398829,11	2323003,66



Масштаб 1:1000

**Условные обозначения:**

-  - ось проектируемого газопровода
-  - вновь образованная часть границы, сведения о которой достаточны для определения её местоположения
-  - существующая часть границы земельного участка, сведения о которой содержатся в ЕГРН
-  - граница кадастрового квартала
- 35:11:0303004** - номер кадастрового квартала
-  - граница объектов капитального строительства (здания, строения, сооружения)
- :236** - кадастровый номер земельного участка, сведения о котором содержатся в ЕГРН
- 1** - обозначение характерной точки границы публичного сервитута
-  - граница зоны с особыми условиями использования
- 35:11:0303004:3У1** - обозначение образуемого земельного участка