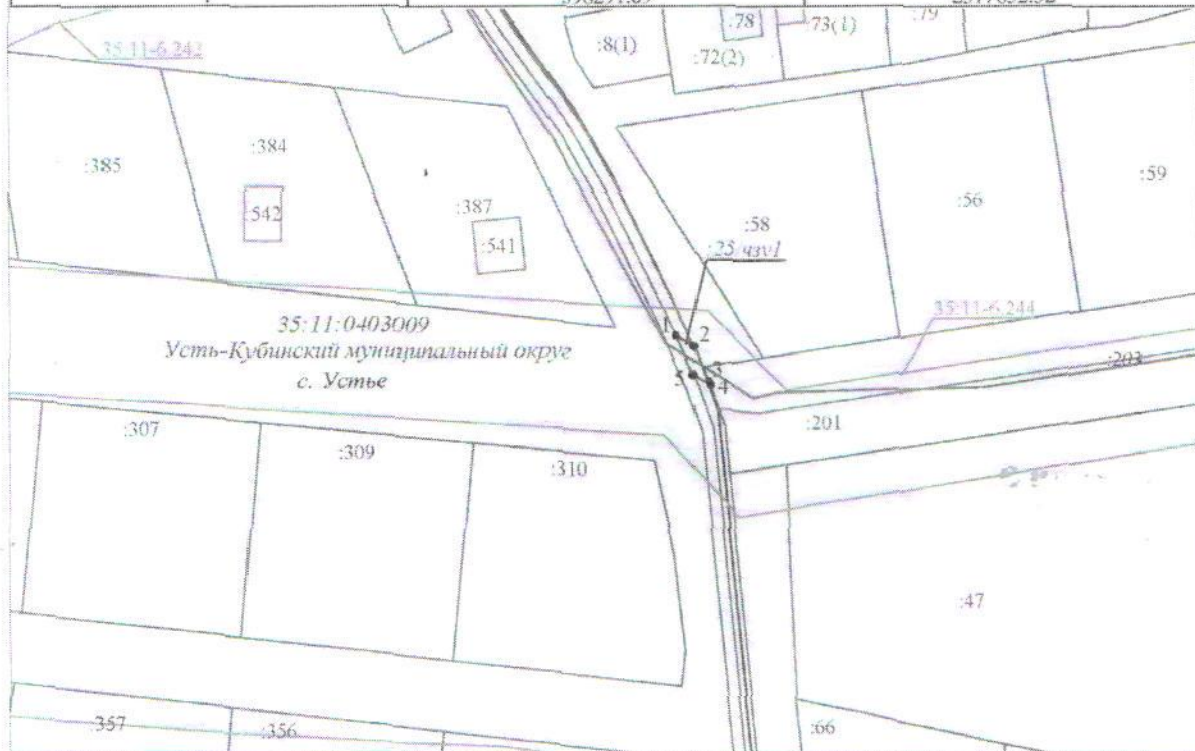








Схема границ предполагаемых к использованию земель или части земельного участка на
кадастровом плане территории для размещения объекта:
"Распределительный газопровод по ул. Набережная в с. Устье Усть-Кубенского округа до ЗУ с
КН 35:11:0403010:53. Код объекта 35-23-360-008791"

Условный номер земельного участка: :25/чзв1		
Площадь земельного участка: 13 кв.м.		
Обозначение характерных точек границы	Координаты, м	
	X	Y
1	2	3
1	398291.09	2317832.52
2	398289.31	2317835.37
3	398283.48	2317837.93
4	398282.89	2317838.13
5	398284.60	2317835.37
1	398291.09	2317832.52



Условные обозначения: Масштаб 1:1000







-  - ось проектируемого газопровода
-  - вновь образованная часть границы, сведения о которой достаточны для определения её местоположения
-  - существующая часть границы земельного участка, сведения о которой содержатся в ЕГРН
-  - граница кадастрового квартала
- 35:11:0403009** - номер кадастрового квартала
-  - граница объектов капитального строительства (здания, строения, сооружения)
- :357** - кадастровый номер земельного участка, сведения о котором содержатся в ЕГРН
- 1** - обозначение характерной точки границы публичного сервитута
-  - граница зоны с особыми условиями использования
- :25 чзв1** - обозначение образуемой части земельного участка

**Схема границ предполагаемых к использованию земель или части земельного участка на кадастровом плане территории для размещения объекта:
"Распределительный газопровод по ул. Набережная в с. Устье Усть-Кубенского округа до ЗУ с КН 35:11:0403010:53. Код объекта 35-23-360-008791"**



Условные обозначения:

Масштаб 1:1000

-  - ось проектируемого газопровода
-  - вновь образованная часть границы, сведения о которой достаточны для определения её местоположения
-  - существующая часть границы земельного участка, сведения о которой содержатся в ЕГРН
-  - граница кадастрового квартала
- 35:11:0403009** - номер кадастрового квартала
-  - граница объектов капитального строительства (здания, строения, сооружения)
- :307** - кадастровый номер земельного участка, сведения о котором содержатся в ЕГРН
- 1** - обозначение характерной точки границы публичного сервитута
-  - граница зоны с особыми условиями использования
- :3V1** - обозначение образуемого земельного участка