

Приложение 2
к постановлению администрации
округа от 02.11.2024 № 1831

Схема границ земель или части земельного участка на кадастровом плане территории
для размещения объекта: "Распределительный газопровод по ул. Набережная в с. Устье Усть-Кубенского
округа до ЗУ с КН 35:11:0403010:53. Код объекта 35-23-360-008791"











Условный номер земельного участка: 201/чз1		
Площадь земельного участка: 1947 кв.м.		
Обозначение характерных точек границы	Координаты, м	
	X	Y
1	2	3
1	398286.36	2317840.13
2	398282.98	2317845.56
3	398283.72	2317848.86
4	398284.52	2317882.45
5	398289.85	2317916.99
6	398312.70	2318048.30
7	398317.98	2318081.06
8	398323.40	2318131.46
9	398327.01	2318156.54
10	398332.99	2318155.58
11	398333.57	2318159.53
12	398327.60	2318160.50
13	398339.64	2318238.25
14	398353.43	2318311.59
15	398349.50	2318312.32
16	398335.70	2318238.93
17	398323.34	2318159.13
18	398319.43	2318131.96
19	398314.01	2318081.59
20	398308.76	2318048.96
21	398285.90	2317917.64
22	398280.53	2317882.81
23	398279.73	2317849.35
24	398278.73	2317844.83
25	398282.89	2317838.13
26	398283.48	2317837.93
27	398285.81	2317836.91
1	398286.36	2317840.13

Схема границ предполагаемых к использованию земель или части земельного участка на кадастровом плане территории для размещения объекта:
 "Распределительный газопровод по ул. Набережная в с. Устье Усть-Кубенского округа до ЗУ с
 КН 35:11:0403010:53. Код объекта 35-23-360-008791"



Масштаб 1:2000

Условные обозначения:

-  - ось проектируемого газопровода
-  - вновь образованная часть границы, сведения о которой достаточны для определения её местоположения
-  - существующая часть границы земельного участка, сведения о которой содержатся в ЕГРН
-  - граница кадастрового квартала
-  - номер кадастрового квартала
-  - граница объектов капитального строительства (здания, строения, сооружения)
-  - кадастровый номер земельного участка, сведения о котором содержатся в ЕГРН
-  - обозначение характерной точки границы публичного сервитута
-  - граница зоны с особыми условиями использования
-  - обозначение образуемой части земельного участка