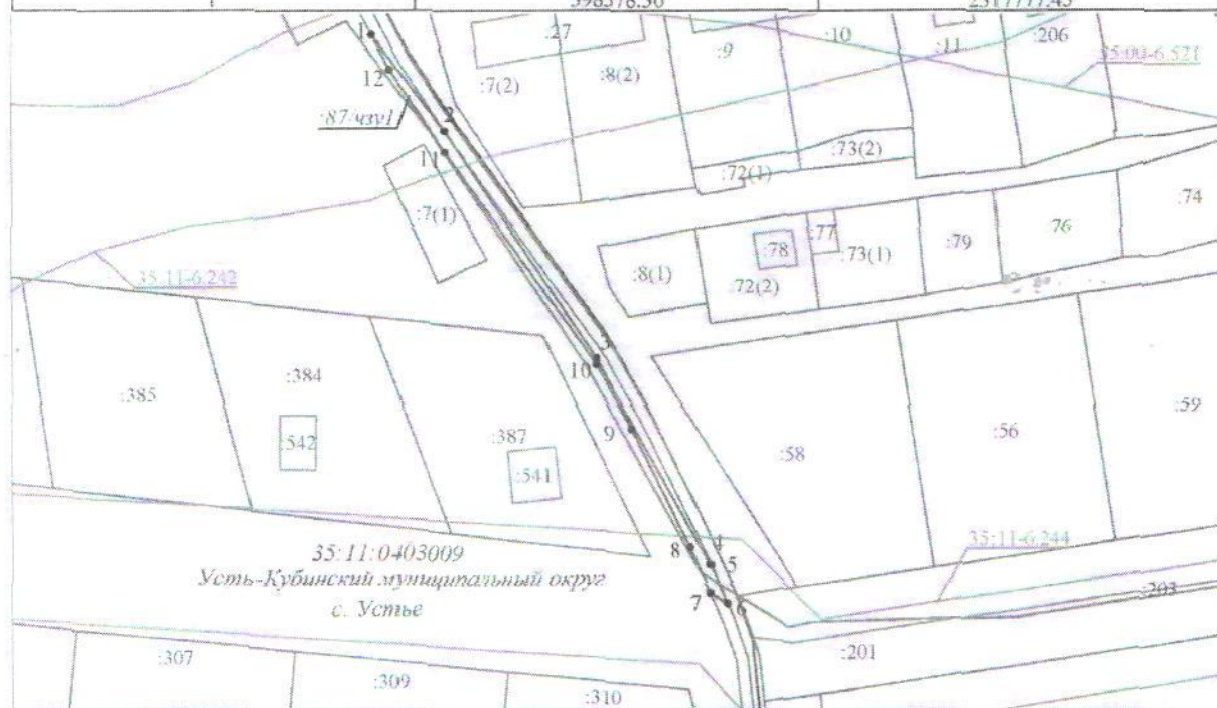


Схема границ предполагаемых к использованию земель или части земельного участка на  
кадастровом плане территории для размещения объекта:





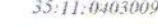





"Распределительный газопровод по ул. Набережная в с. Устье Усть-Кубенского округа до ЗУ с  
КН 35:11:0403010:53. Код объекта 35-23-360-008791"

| Условный номер земельного участка: 87/чзл1 |               |            |
|--------------------------------------------|---------------|------------|
| Площадь земельного участка: 124 кв.м.      |               |            |
| Обозначение характерных точек<br>границы   | Координаты, м |            |
|                                            | X             | Y          |
| 1                                          | 2             | 3          |
| 1                                          | 398378.36     | 2317777.45 |
| 2                                          | 398362.53     | 2317789.33 |
| 3                                          | 398325.04     | 2317813.90 |
| 4                                          | 398291.20     | 2317832.34 |
| 5                                          | 398291.09     | 2317832.52 |
| 6                                          | 398284.60     | 2317835.37 |
| 7                                          | 398286.39     | 2317832.50 |
| 8                                          | 398294.07     | 2317829.13 |
| 9                                          | 398313.42     | 2317819.76 |
| 10                                         | 398323.97     | 2317813.93 |
| 11                                         | 398359.04     | 2317789.36 |
| 12                                         | 398372.58     | 2317780.47 |
| 1                                          | 398378.36     | 2317777.45 |



Масштаб 1:1000

Условные обозначения:

-  - ось проектируемого газопровода
-  - вновь образованная часть границы, сведения о которой достаточны для определения её местоположения
-  - существующая часть границы земельного участка, сведения о которой содержатся в ЕГРН
-  - граница кадастрового квартала
-  35:11:0403009 - номер кадастрового квартала
-  - граница объектов капитального строительства (здания, строения, сооружения)
-  35:11:0403010 - кадастровый номер земельного участка, сведения о котором содержатся в ЕГРН
-  ● 1 - обозначение характерной точки границы публичного сервитута
-  - граница зоны с особыми условиями использования
-  87/чзл1 - обозначение образуемой части земельного участка