



УСТЬ-КУБИНСКИЙ МУНИЦИПАЛЬНЫЙ РАЙОН

АДМИНИСТРАЦИЯ РАЙОНА

ПОСТАНОВЛЕНИЕ

от 20.08.2014

№ 783

Об утверждении Схемы размещения
рекламных конструкций на территории
Усть-Кубинского района Вологодской области

В соответствии с п.5.8 ст.19 Федерального закона от 13 марта 2006 года № 38-ФЗ «О рекламе», Постановлением Правительства Вологодской области от 3 февраля 2014 года № 66 «Об утверждении порядка согласования схем размещения рекламных конструкций на земельных участках независимо от форм собственности, а также на зданиях или ином недвижимом имуществе, находящихся в собственности Вологодской области или муниципальной собственности, и вносимых в них изменений», ст. 37 Устава района администрация района

ПОСТАНОВЛЯЕТ:

1. Утвердить Схему размещения рекламных конструкций на территории Усть-Кубинского района Вологодской области (приложения 1-4).

2. Возложить контроль за исполнением настоящего постановления на начальника управления имущественных отношений администрации района И.Б. Громова.

3. Разместить указанную Схему на официальном информационном портале Усть-Кубинского муниципального района в информационно-телекоммуникационной сети «Интернет» и в газете «Северная новь».

4. Настоящее постановление подлежит официальному опубликованию.

Глава района



М.В. Лебедев

Схема размещения рекламных конструкций, расположенных на земельных участках

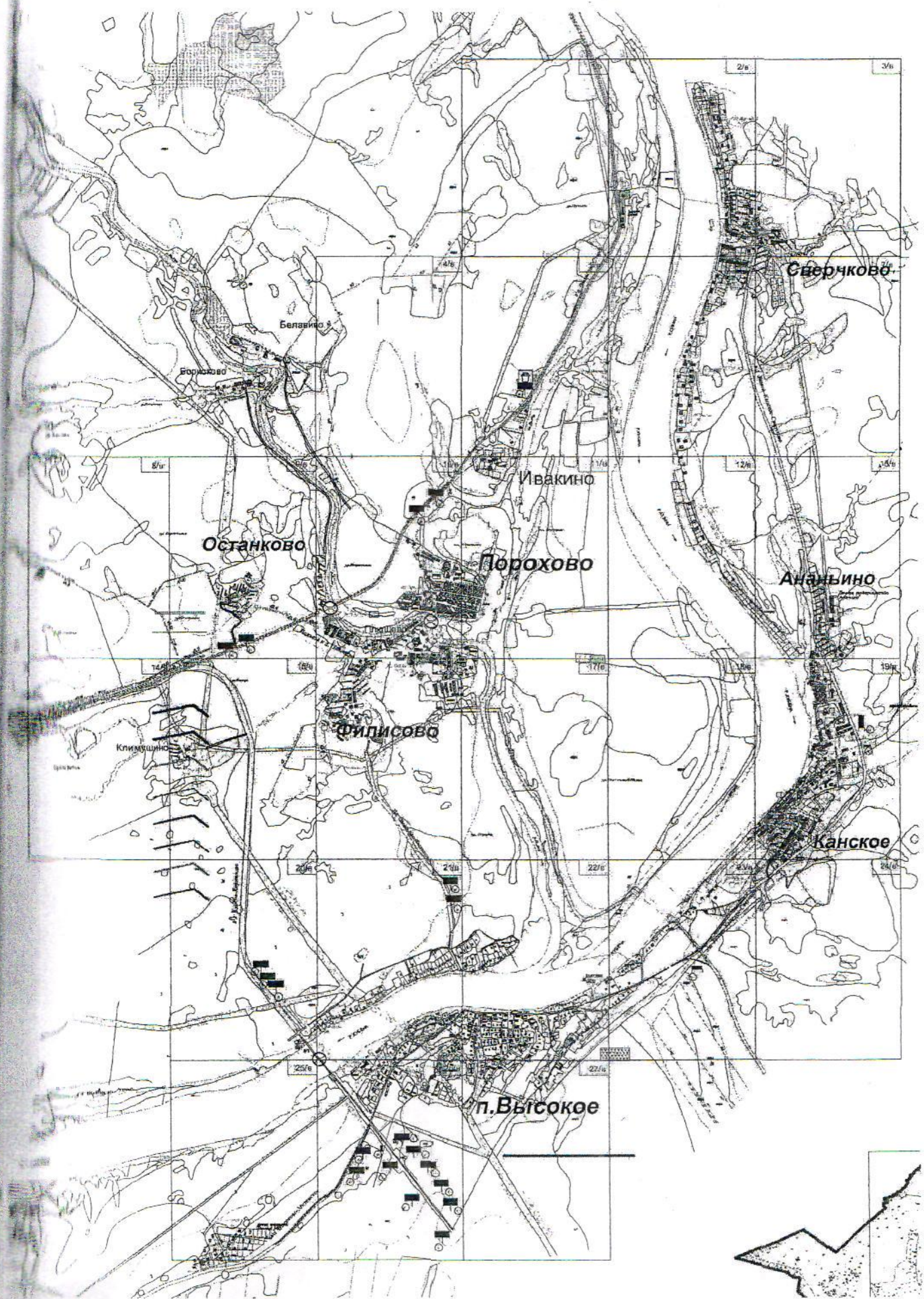
№	Адресный ориентир рекламной конструкции	Площадь информационного поля	Тип рекламной конструкции и ее технические характеристики	Начало срока размещения рекламной конструкции	№ листа в Схеме
17	Вологодская обл., Усть-Кубинский р-н, за пределами полосы постоянного отвода слева а/д "Василево-Устье" 8км+50м (левая сторона)	4,32	Объемно-пространственная конструкция (Пилон 1.8 м x 1,2 м) при остановке	с даты начала действия схемы	26/В
18	Вологодская обл., Усть-Кубинский р-н, за пределами полосы постоянного отвода а/д "Высоково-Филисово" 0км+600м (правая сторона)	36,00	Щитовая установка 3м x 6м	с даты начала действия схемы	21/В
19	Вологодская обл., Усть-Кубинский р-н, за пределами полосы постоянного отвода а/д "Высоково-Филисово" 0км+750м (правая сторона)	36,00	Щитовая установка 3м x 6м	с даты начала действия схемы	21/В
20	Вологодская обл., Усть-Кубинский р-н, за пределами полосы постоянного отвода а/д "Кубена- Корнилово" 6км+600 (правая сторона)	36,00	Щитовая установка 3м x 6м	с даты начала действия схемы	9/В
21	Вологодская обл., Усть-Кубинский р-н, за пределами полосы постоянного отвода а/д "Кубена- Корнилово" 6км+900 (правая сторона)	36,00	Щитовая установка 3м x 6м	с даты начала действия схемы	9/В
22	Вологодская обл., Усть-Кубинский р-н, за пределами полосы постоянного отвода а/д "Филисово-Старое" 1км+850 (правая сторона)	36,00	Щитовая установка 3м x 6м	с даты начала действия схемы	10/В
23	Вологодская обл., Усть-Кубинский р-н, за пределами полосы постоянного отвода а/д "Филисово-Старое" 2км+200 (правая сторона)	36,00	Щитовая установка 3м x 6м	с даты начала действия схемы	10/В
24	Вологодская обл., Усть-Кубинский р-н, за пределами полосы постоянного отвода а/д "Филисово-Старое" 4км+300 (левая сторона)	36,00	Щитовая установка 3м x 6м	с даты начала действия схемы	5/В
25	Вологодская обл., Усть-Кубинский р-н, с. Устье, ул. Пролетарская, а/д Устье-Лесазовод на 0км+500м (правая сторона)	6,00	Щитовая установка 2м x 3м	с даты начала действия схемы	3/У
26	Вологодская обл., Усть-Кубинский р-н, с. Устье, а/д по ул. Яковлева, 0км+480м, (правая сторона)	36,00	Щитовая установка 3м x 6м	с даты начала действия схемы	3/У
27	Вологодская обл., Усть-Кубинский р-н, с. Устье, а/д по ул. Юбилейная, 0км+50м (левая сторона)	30,00	Щитовая установка 15м x 2м	с даты начала действия схемы	3/У
28	Вологодская обл., Усть-Кубинский р-н, с. Устье, а/д по ул. Яковлева 0км+410м (правая сторона)	19,50	Щитовая установка состоящая из 6 рекламных модулей (модуль 1.3 x 1.9) 1,3м x 1,5м	с даты начала действия схемы	3/У
29	Вологодская обл., Усть-Кубинский р-н, с. Устье, а/д Устье-Василево по ул. Профсоюзной 13км+550(правая сторона)	36,00	Щитовая установка 3м x 6м	с даты начала действия схемы	5/У
30	Вологодская обл., Усть-Кубинский р-н, с. Устье, а/д Устье-Василево по ул. Профсоюзной 13км+550(левая сторона)	6,00	Щитовая установка 2м x 3м	с даты начала действия схемы	5/У
31	Вологодская обл., Усть-Кубинский р-н, за пределами полосы постоянного отвода а/д "Афросино-Шпилиха" 0км+150 (правая сторона)	7,50	Объемно-пространственная конструкция (Стела 5,00 м x 1,50 м)	с даты начала действия схемы	6/У
32	Вологодская обл., Усть-Кубинский р-н, с. Устье, а/д по ул. Октябрьской 1км+60м (правая сторона)	7,50	Объемно-пространственная конструкция (Стела 5,00 м x 1,50 м)	с даты начала действия схемы	5/У
33	Вологодская обл., Усть-Кубинский р-н, с. Устье, а/д по ул. Октябрьской 1км+250м (левая сторона)	6,00	Щитовая установка 2м x 3м	с даты начала действия схемы	5/У
34	Вологодская обл., Усть-Кубинский р-н, с. Устье, а/д по ул. Октябрьской 1км+375м (левая сторона)	6,00	Щитовая установка 2м x 3м	с даты начала действия схемы	1/У

Приложение 2
к постановлению администрации района
от 20.08.2014 № 783

Схема размещения рекламных конструкций, расположенных на зданиях или ином недвижимом имуществе (кроме земельных участков)

Учетный номер рекламной конструкции	Адресный ориентир рекламной конструкции	Площадь информационного поля	Тип рекламной конструкции и ее технические характеристики	Срок размещения рекламной конструкции	№ листа в Схеме
35	Вологодская обл., Усть-Кубинский р-н, с. Устье, ул.Профсоюзная, д. №1(1)	6,00	Щитовая установка 2м x 3м	с даты начала действия схемы	3/У
36	Вологодская обл., Усть-Кубинский р-н, с. Устье, ул.Профсоюзная, д. №1(2)	6,00	Щитовая установка 2м x 3м	с даты начала действия схемы	3/У
37	Вологодская обл., Усть-Кубинский р-н, с. Устье, ул.Профсоюзная, д. №1(3)	6,00	Щитовая установка 2м x 3м	с даты начала действия схемы	3/У
38	Вологодская обл., Усть-Кубинский р-н, с. Устье, ул.Профсоюзная, д. №6(1)	6,00	Щитовая установка 2м x 3м	с даты начала действия схемы	3/У
39	Вологодская обл., Усть-Кубинский р-н, с. Устье, ул.Профсоюзная, д. №6(2)	6,00	Щитовая установка 2м x 3м	с даты начала действия схемы	3/У
40	Вологодская обл., Усть-Кубинский р-н, с. Устье, ул.Профсоюзная, д. №6(3)	6,00	Щитовая установка 2м x 3м	с даты начала действия схемы	3/У
41	Вологодская обл., Усть-Кубинский р-н, с. Устье, ул.Профсоюзная, д. №6(4)	6,00	Щитовая установка 2м x 3м	с даты начала действия схемы	3/У
42	Вологодская обл., Усть-Кубинский р-н, с. Устье, ул.Профсоюзная, д. №6(4)	6,00	Щитовая установка 2м x 3м	с даты начала действия схемы	3/У
43	Вологодская обл., Усть-Кубинский р-н, с. Устье, ул.Профсоюзная, д. №6(4)	6,00	Щитовая установка 2м x 3м	с даты начала действия схемы	3/У

Приложение 3
к постановлению администрации
района от 20.08.2014 № 783



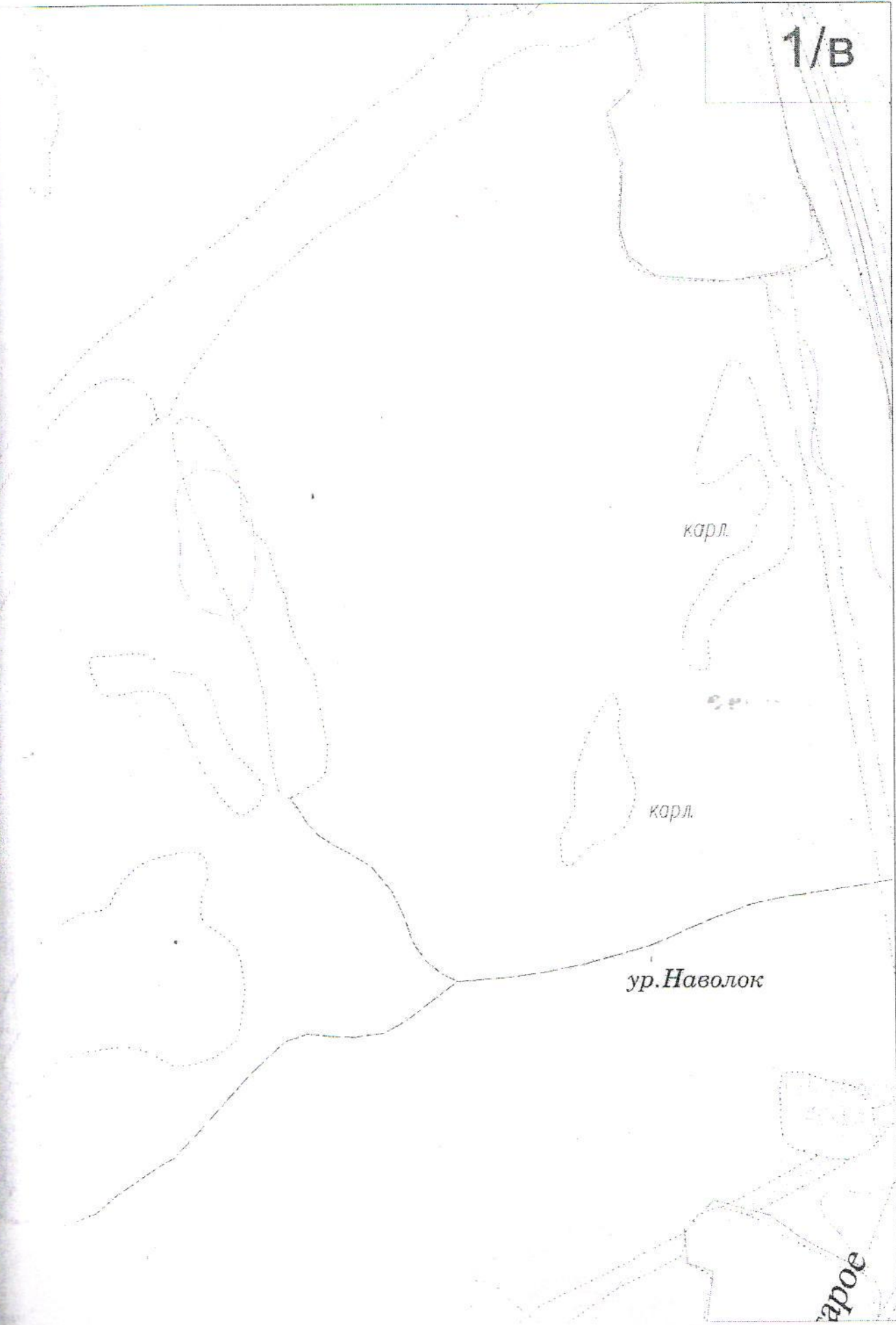
1/В

карл.

карл.

ур.Наволоок


арое



2/B



3/B



4/B

K2

K2

K2

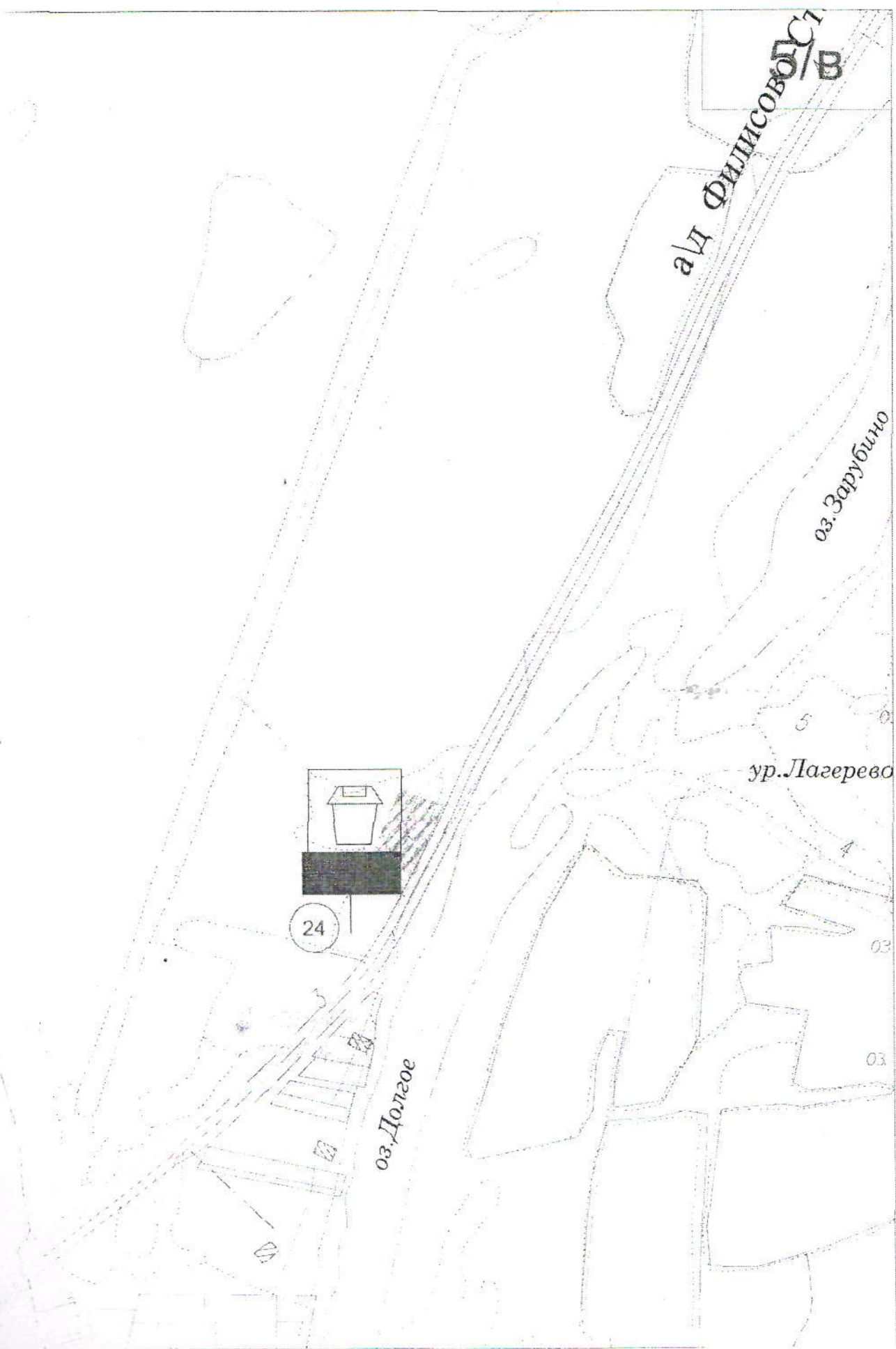
K2

K2



10



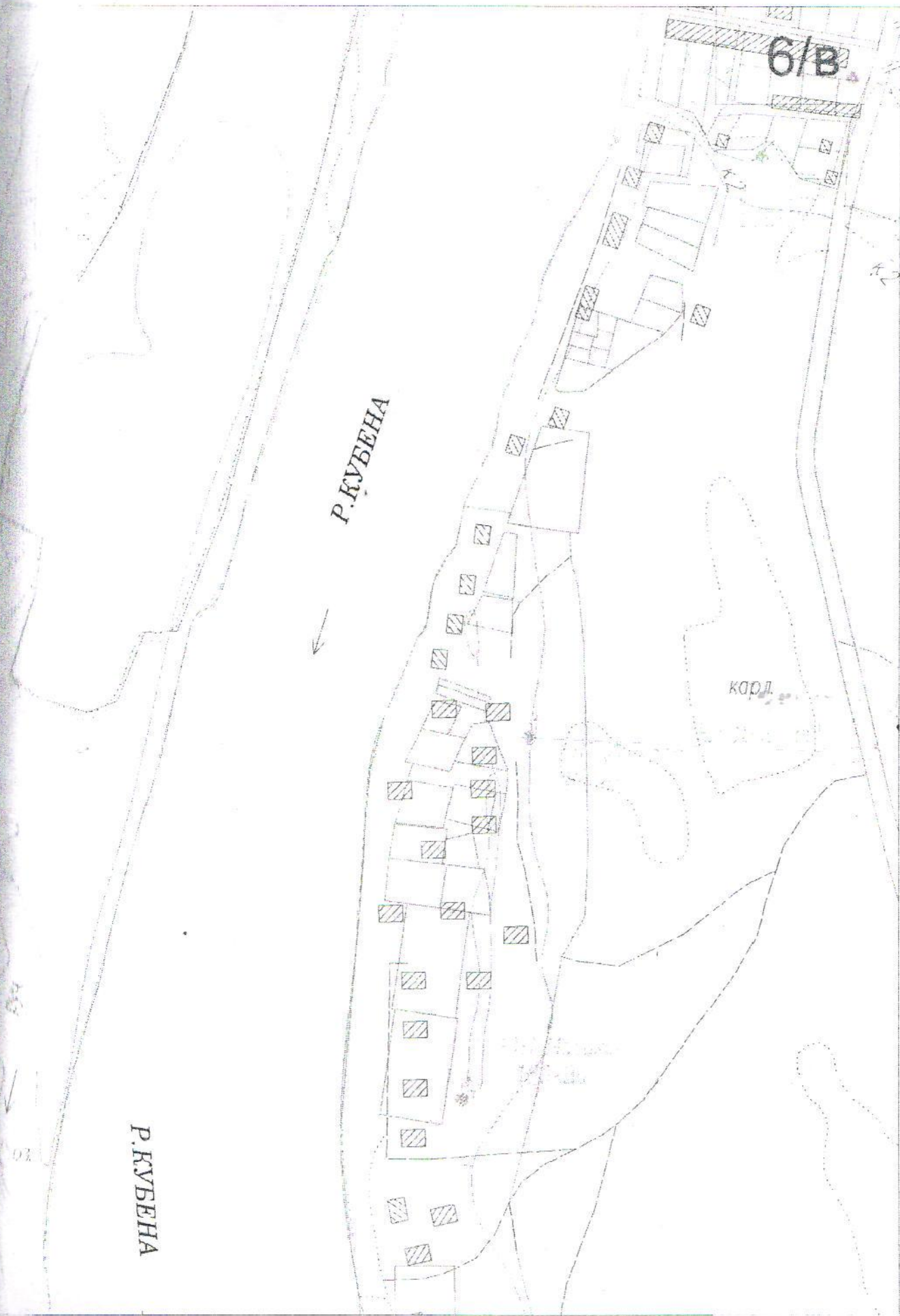


Р. КУБЕНА

Р. КУБЕНА

6/В


КОРД



Сверчково 7/В

карт.

Зелень-Канское-Сверчково



8/В

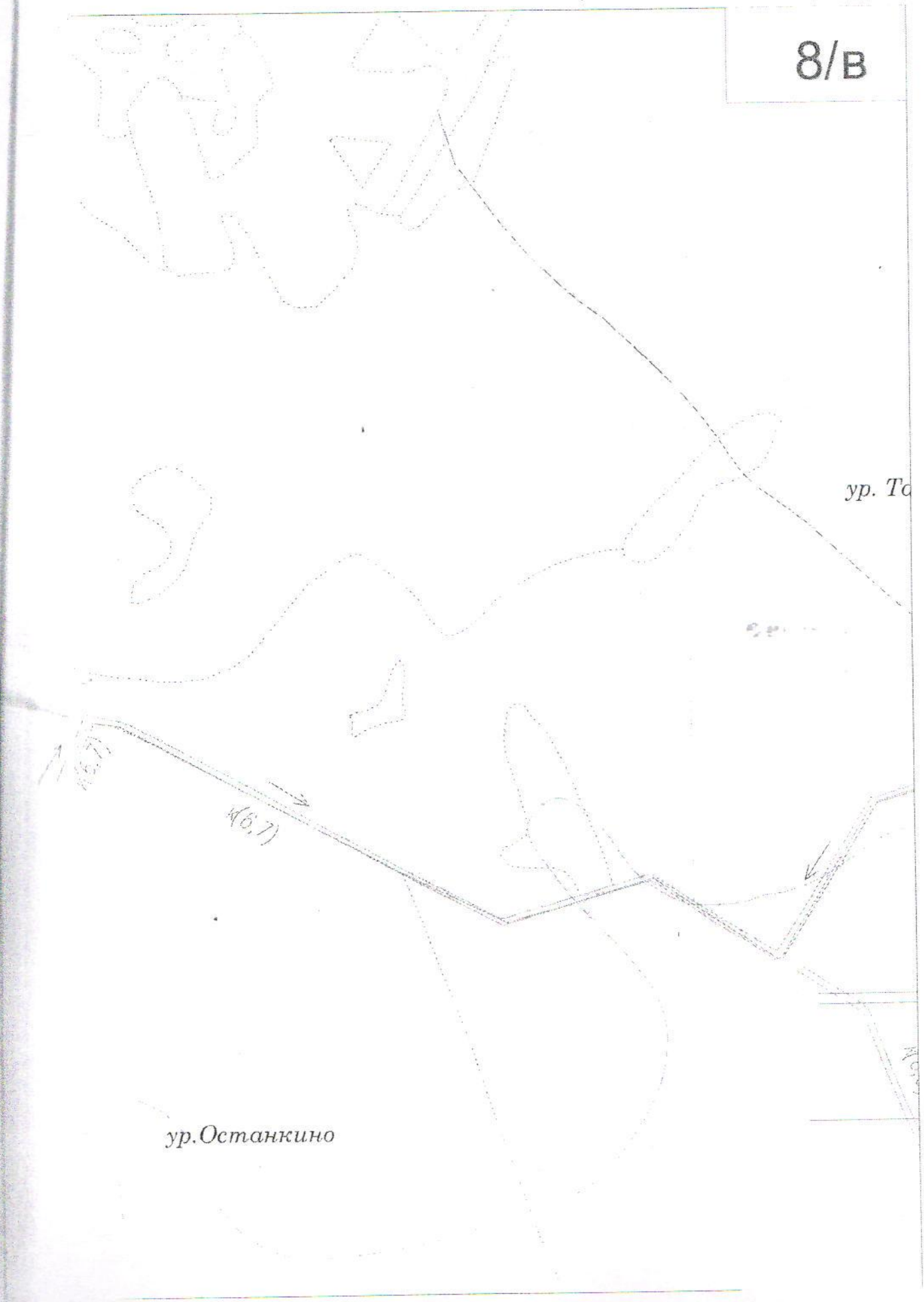
ур. То

ур. Останкино

↑ (6,7)

→ (6,7)

↑ (6,7)



9/В

поселок

Останково

к(4,6)

пр.

к(2,4)

к(2,4)

к(2,4)

ур. Останково


Подъезд

к(5,7)

ОВО

20

21



10/В

руч

руч

оз.

оз.

23

22

оз. 1

ур. Марковское

р. Кухты

пл.

дет. с

маг.

бубл.

стр.

пл.

маг.

ме

конт.

пр.

Плющево

суш

скотн.

об.

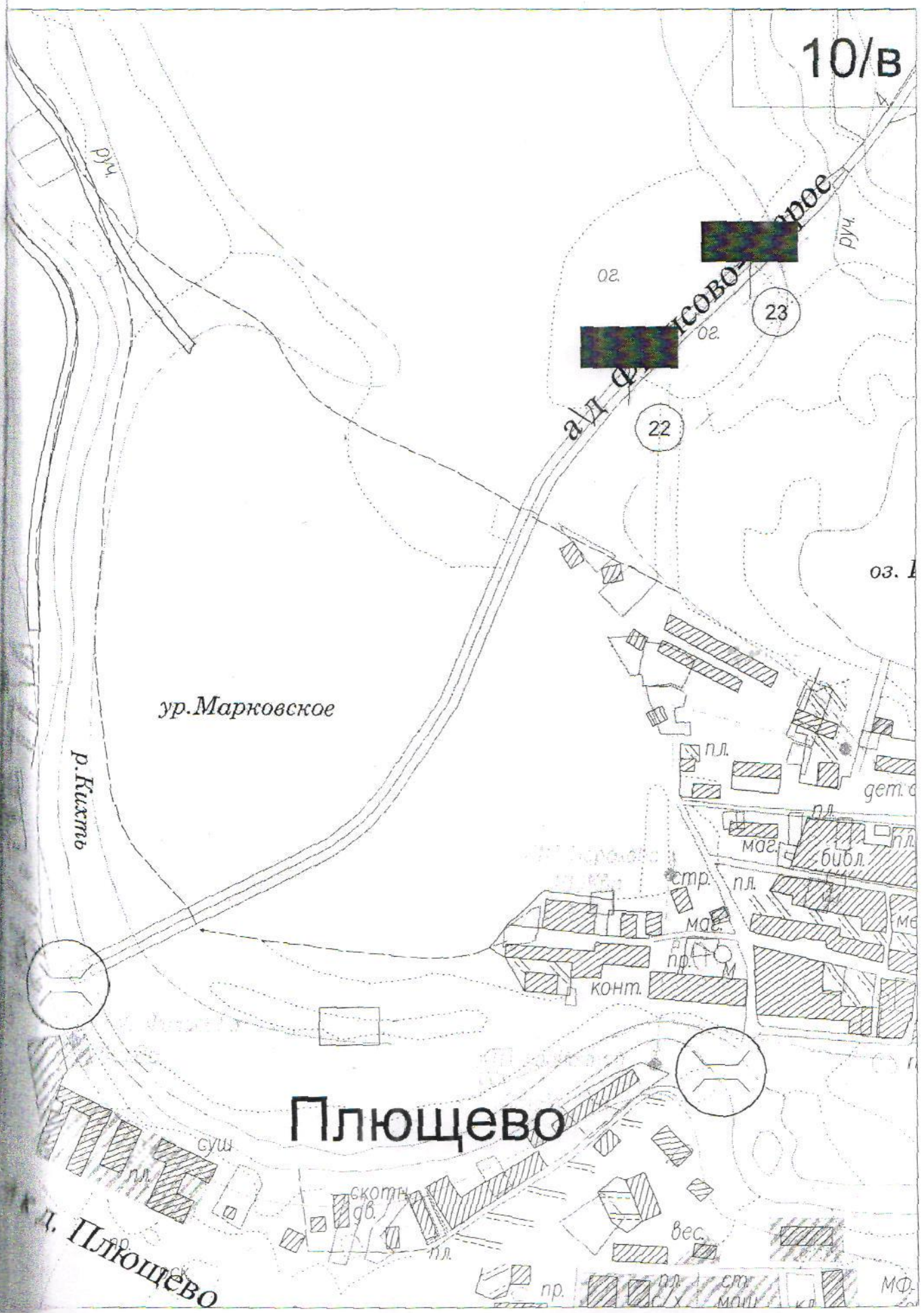
вес.

д. Плющево

пр.

ст. маш.

МФ.



11/В

Ивакино

оз.

оз. Подгорное

Ивакинское

Порохово

озера

руч.

оз.

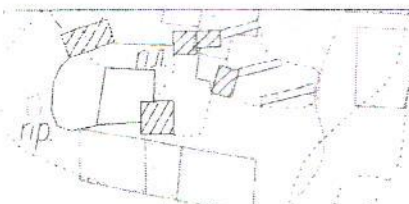
сух

пр.

бня

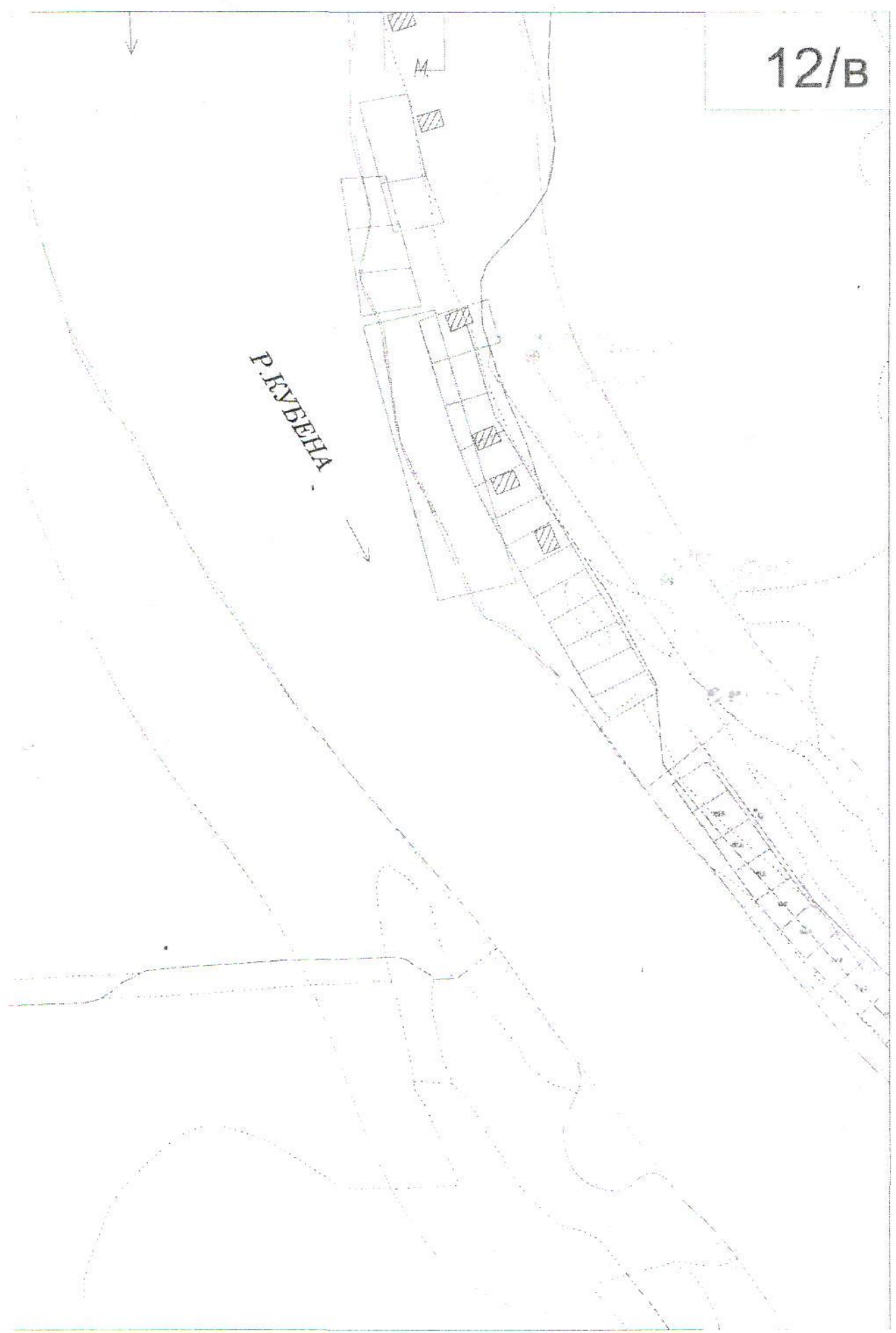
пр.

1971



12/B

Р. КУБЕНА



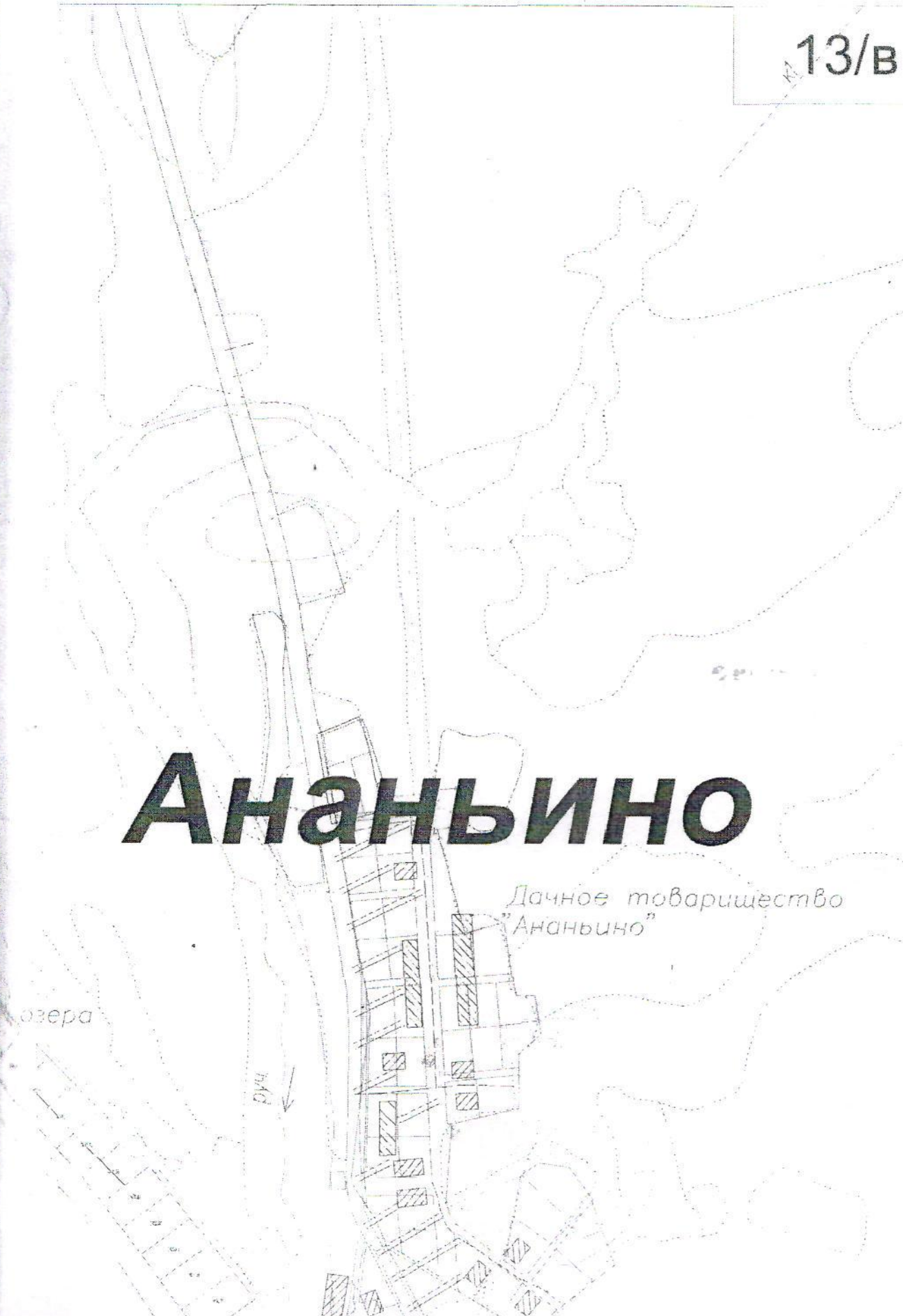
13/В

Ананьино

Дачное товарищество
"Ананьино"

озера

руч



14/В

ад Кубе

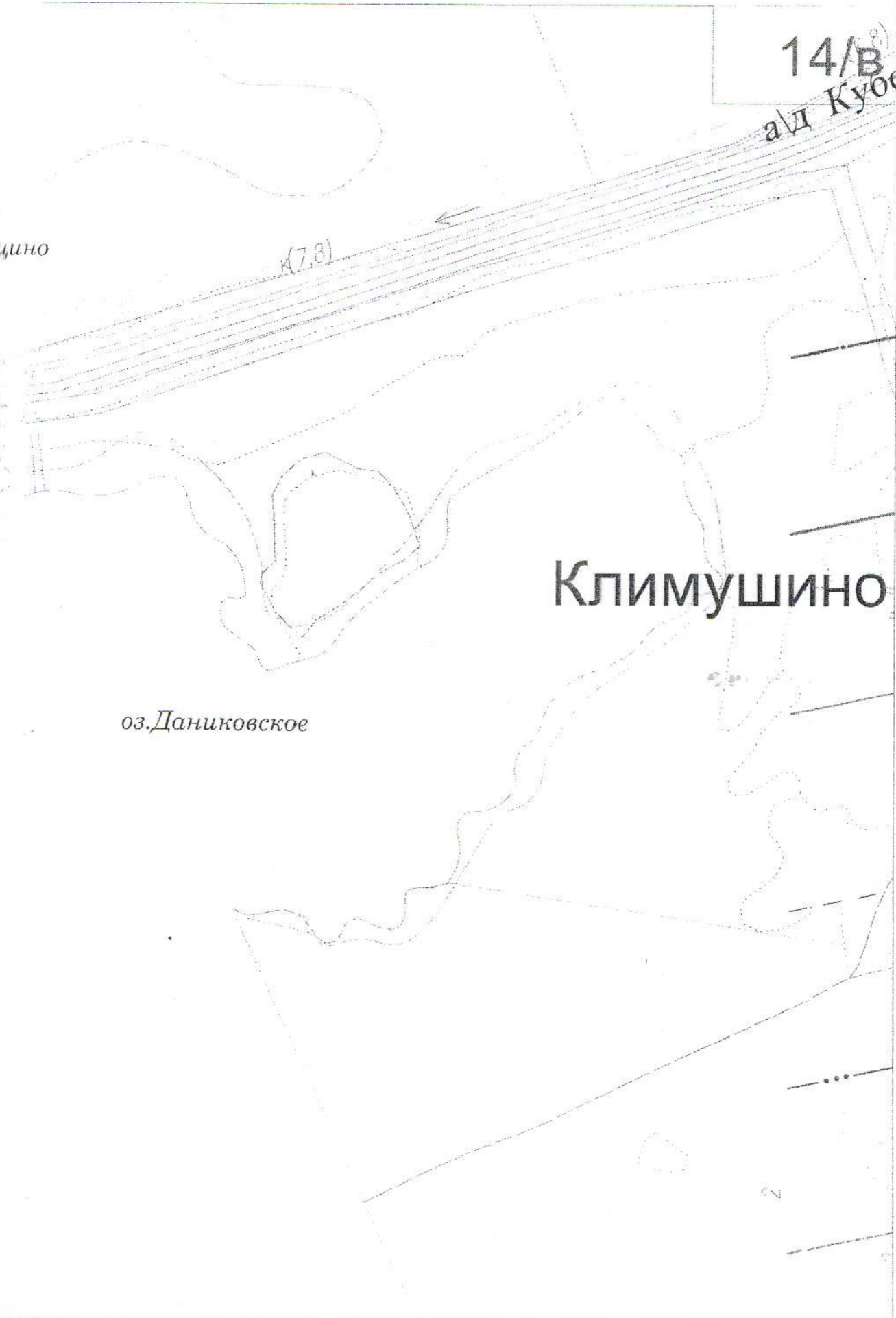
ицино

(7.8)

Климушино

оз.Даниковское


2



ши-Корниль

15/В

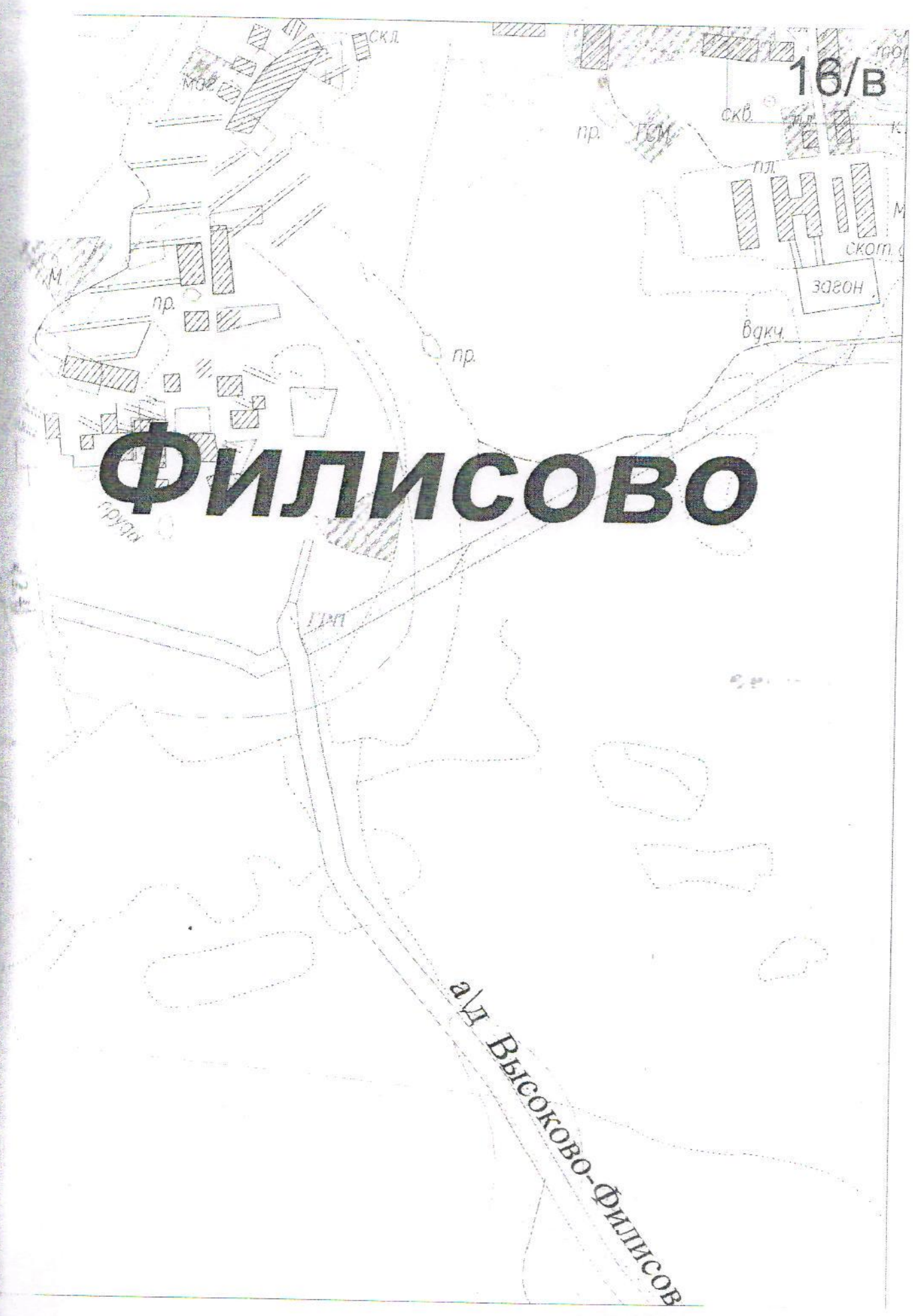
ур.Выгорь



16/В

ФИЛИСОВО

а/д Высоково-Филисов



17/B

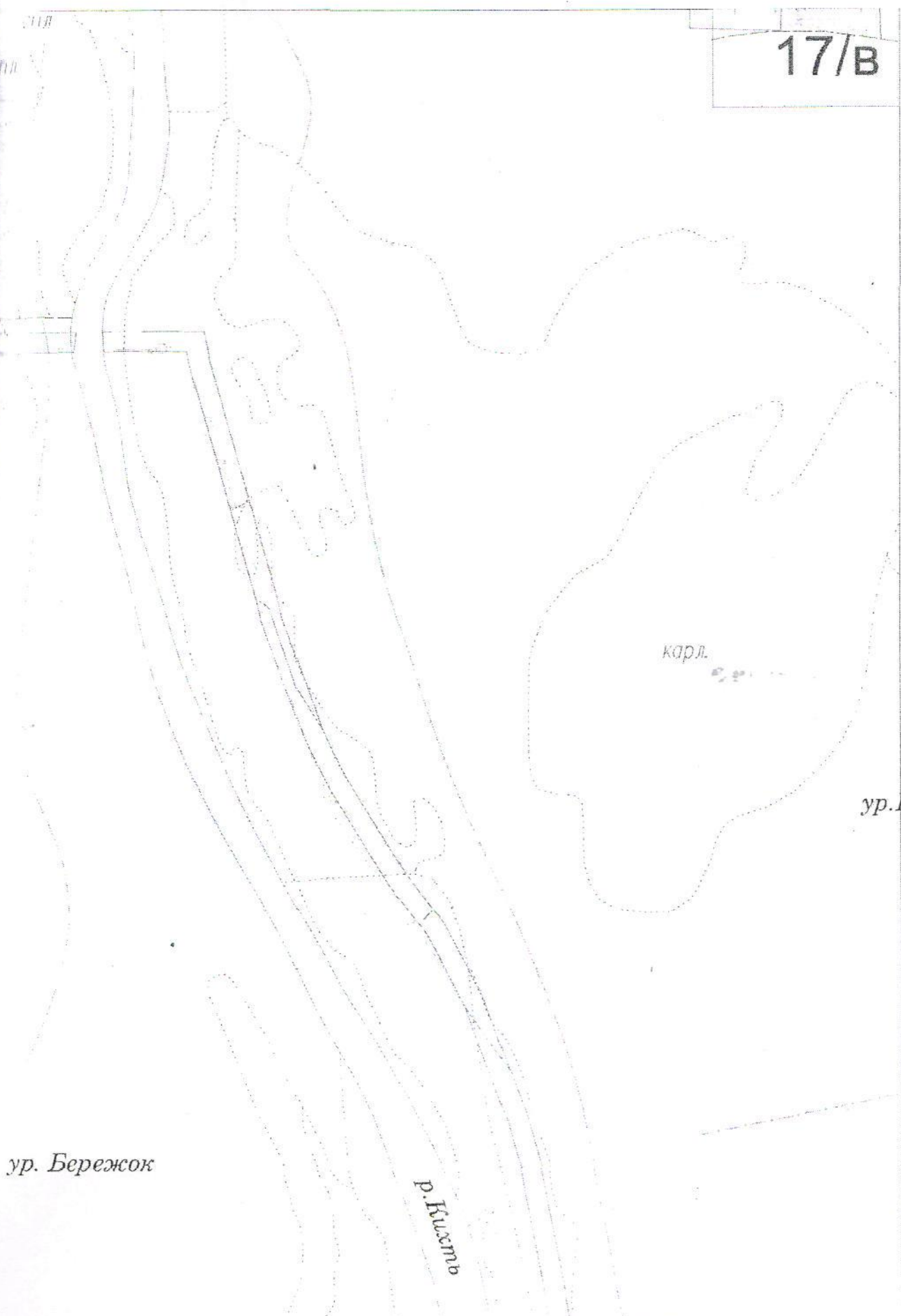
ур.

ур. Бережок

р. Кукумь

карл.

ур.

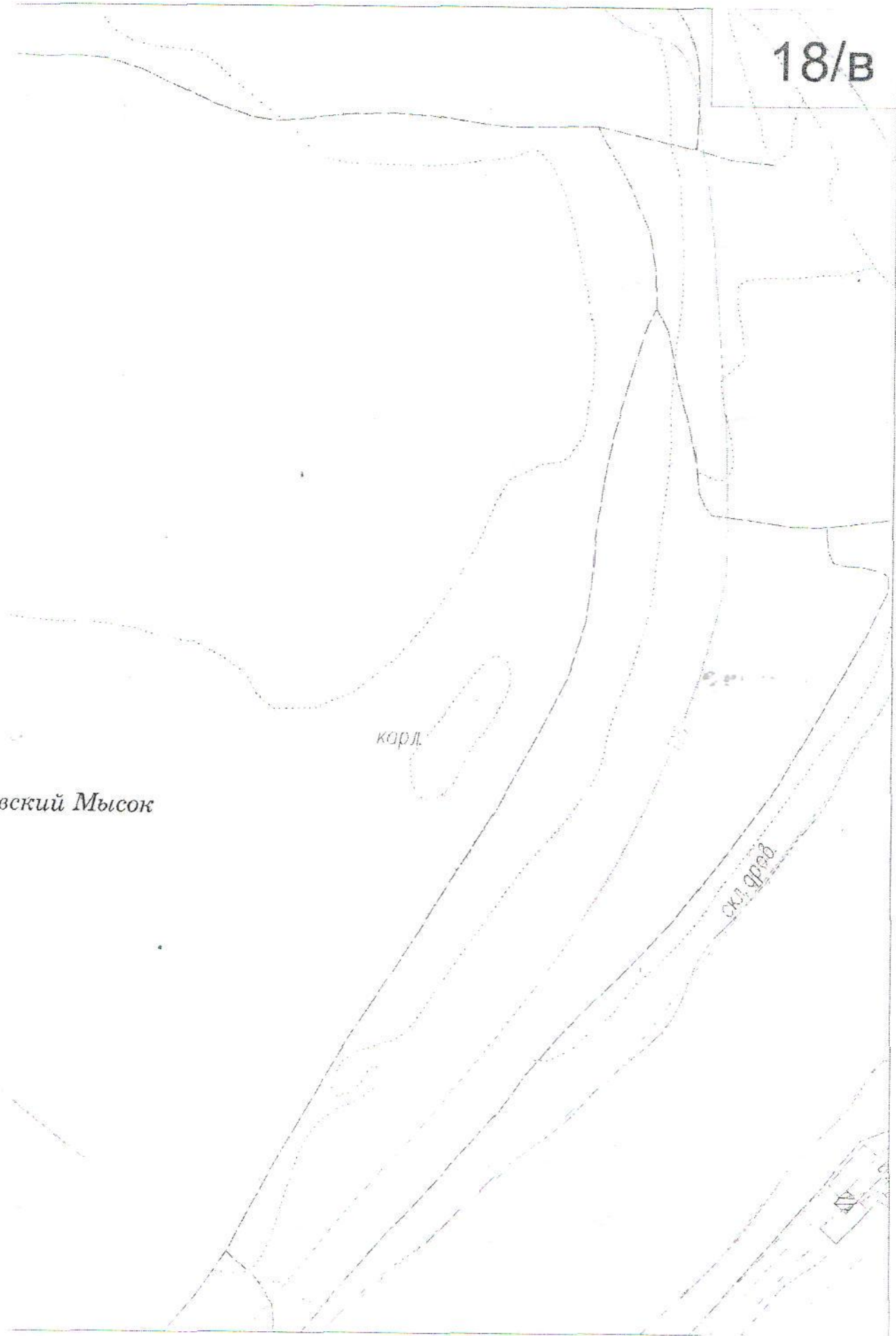


18/B

кард.

Поповский Мысок

скл. фронт



19/В

Р. КУБЕНА

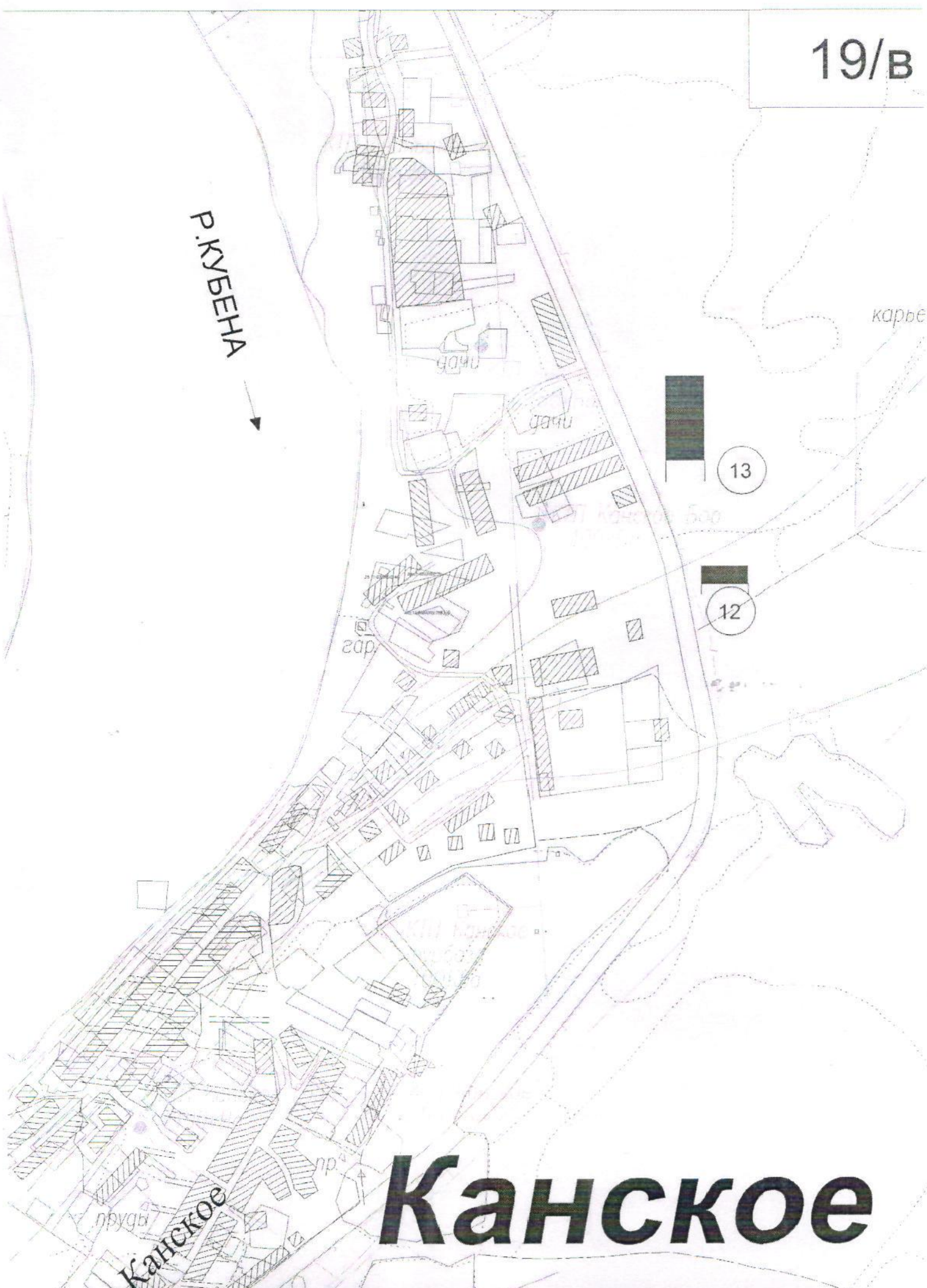
карьер

13

12

Канское

пруды
Канское



20/В

а\д Кубена-Корнилово



36

2

2

3

3

16

15

14

каф

карл

ВЛ 35кВ 3лп Сокол-Корнилово

ВЛ 10кВ 3лп п. Устье

сар

Ж/Б

2

21/В



19



18

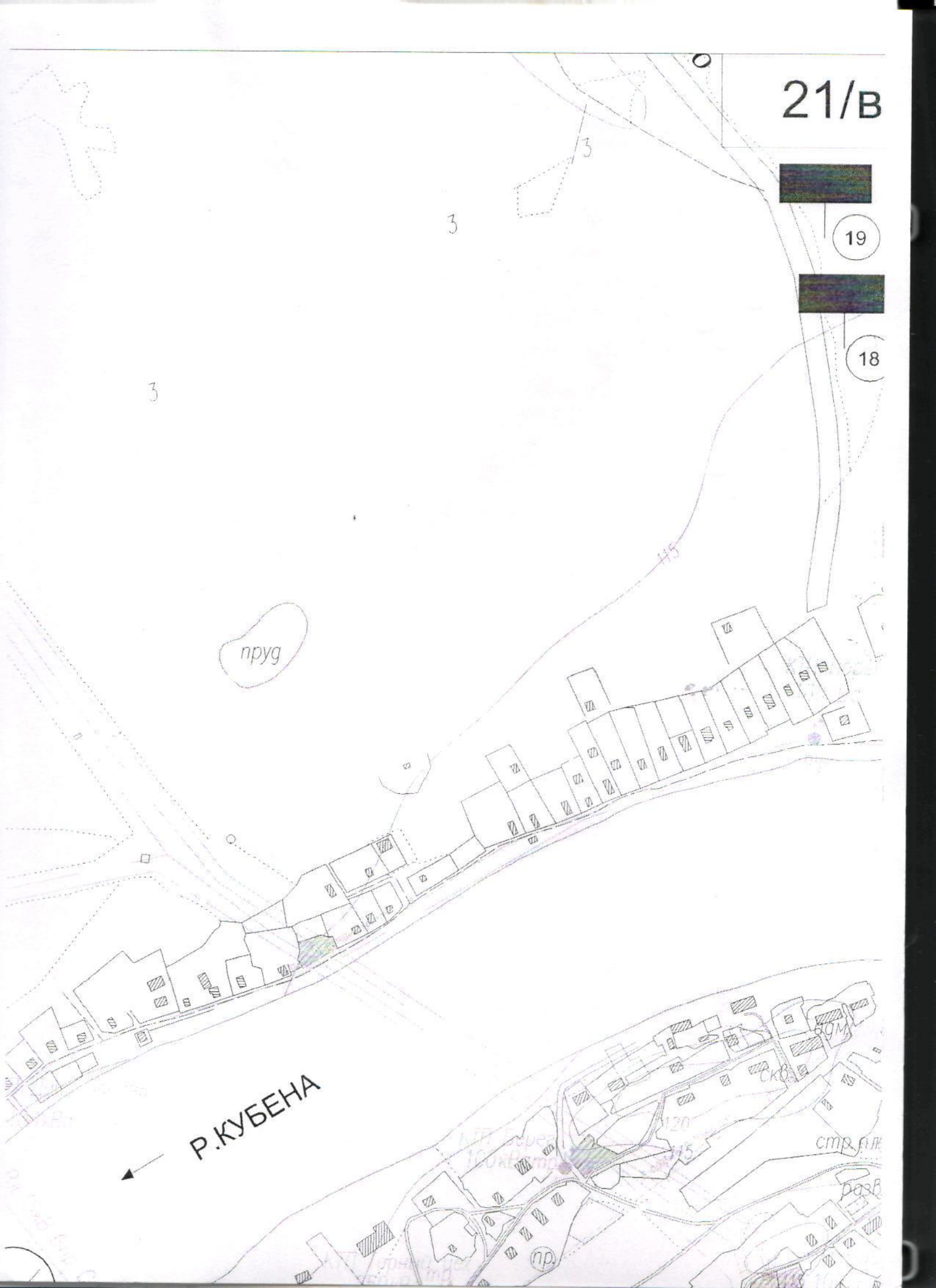
3

3

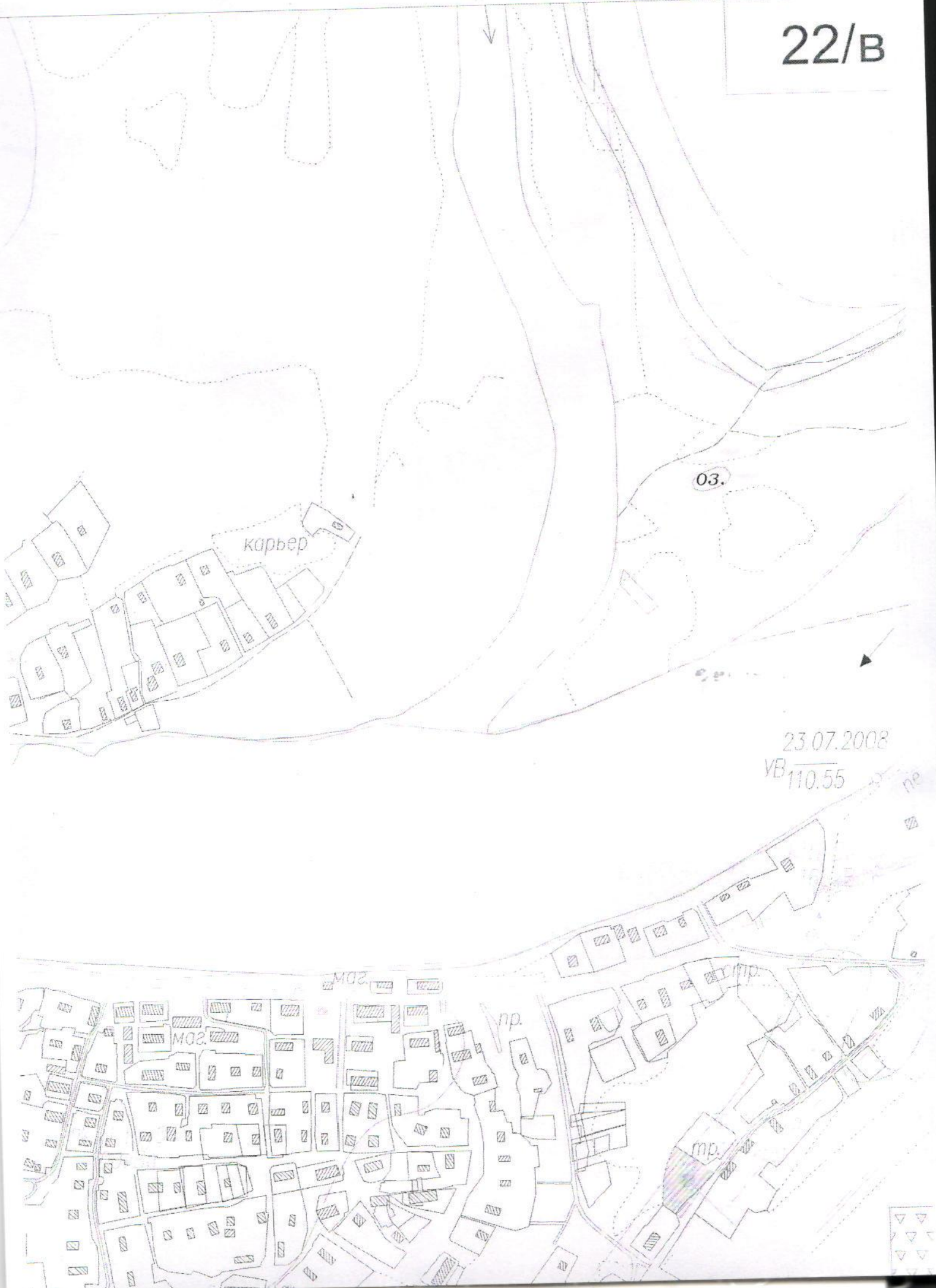
3

пруг

Р. КУБЕНА



22/B



карьер

03.

23.07.2008

VB 110.55

МОС

МОС

пр.

пр.



пос. 23/В

кв

скл.
дров

избр.

уч.

стр.

КУБЕНА

пр.

ФУНС.

стр.

а/д Запаны-Канское-Сверчко

карл.



11

карл.

к2

карл.

карл.

к2

к2

к2



дъезд К

карл.

карл.



25/В



Дуки

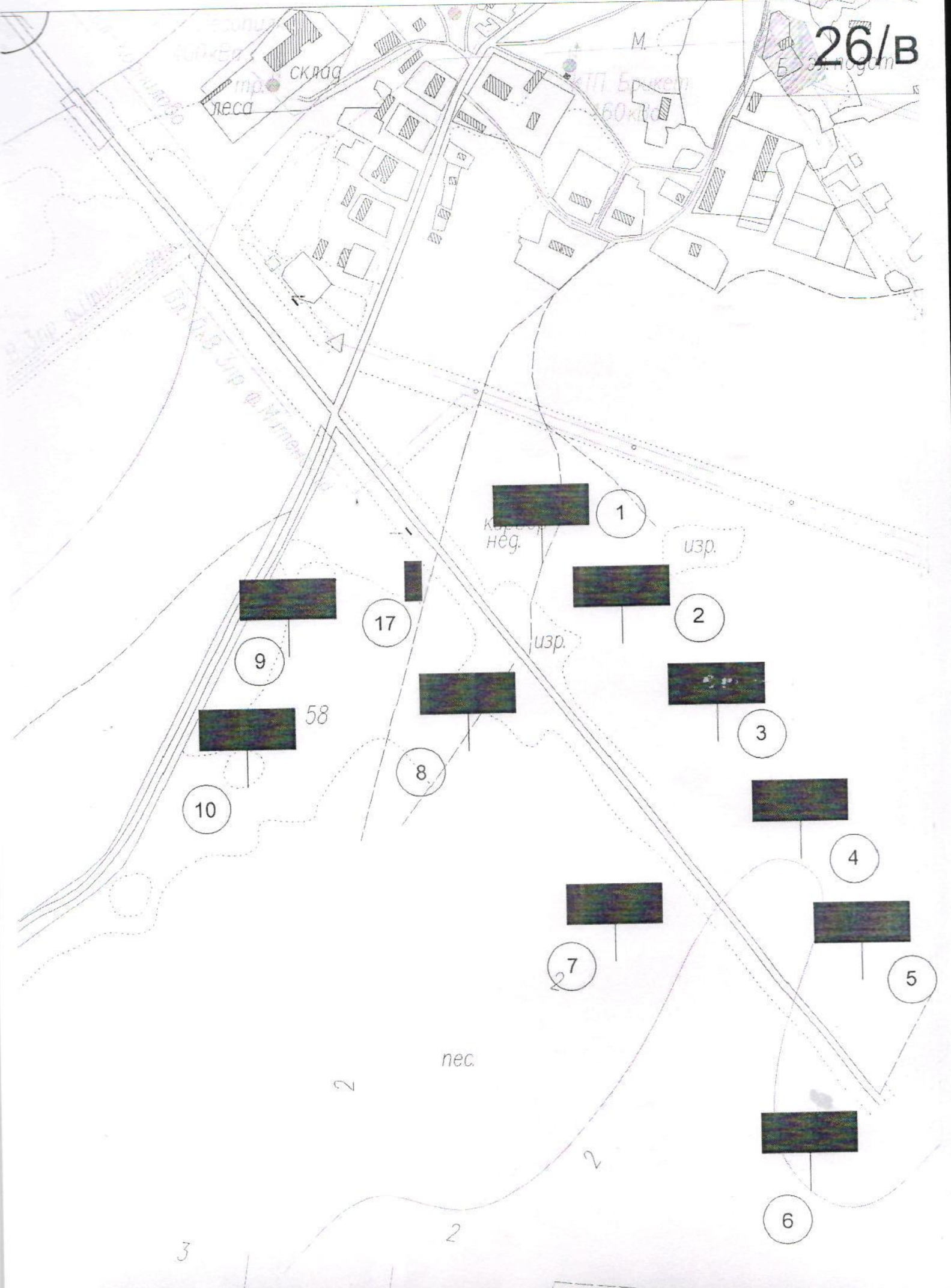
дачный кооператив
"Сосновый бор"

а/д Высоково-Митенское

26/В

склад
лес

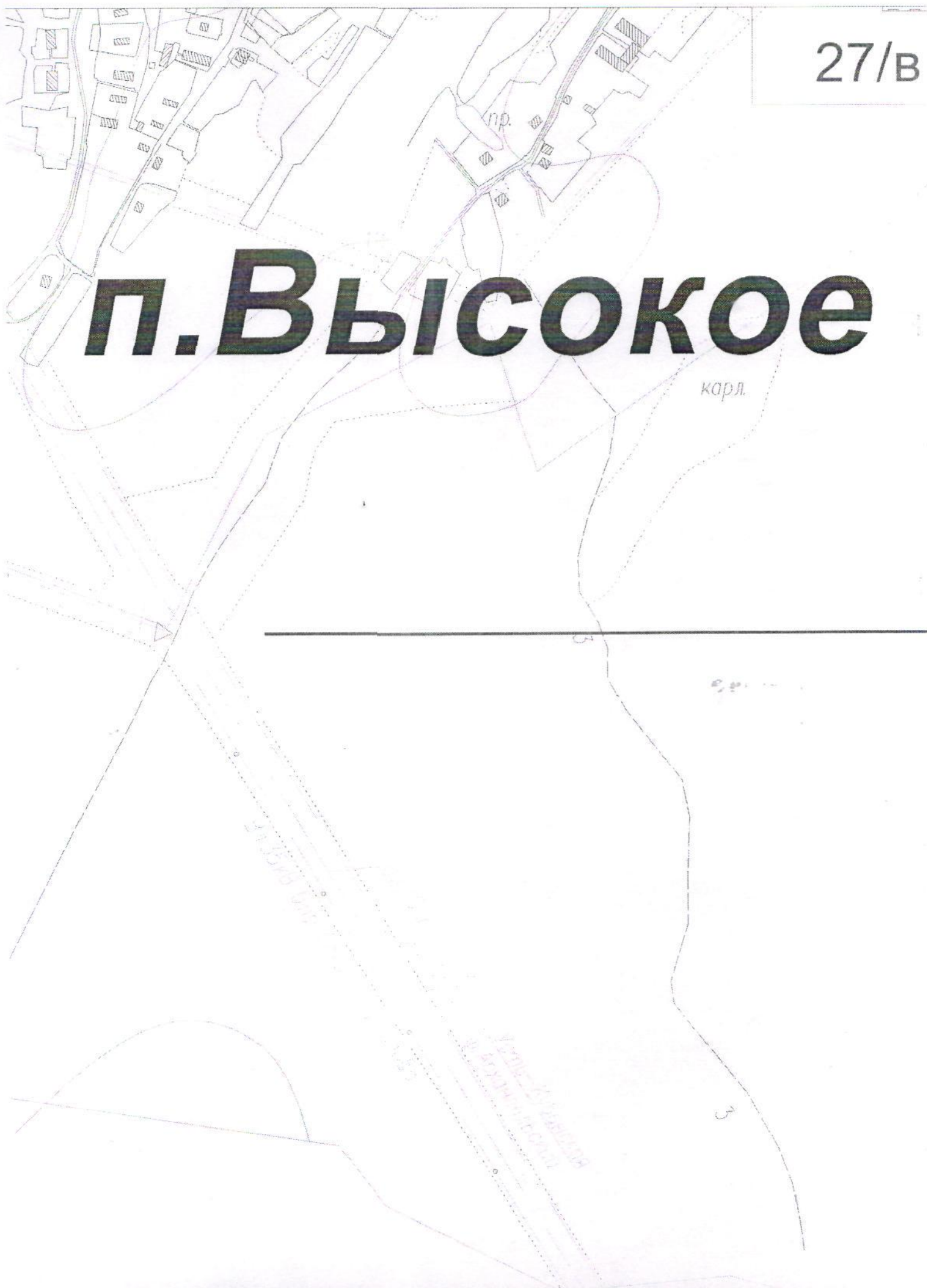
КТП Бурей
60квт



27/В

п.Высокое

карт.



Приложение 4
к постановлению администрации
района от 20.08.2014 № 783



1/у





3/y.



Линия водосбора
по территории

4/y



р. Кубена

р. Кубена

НАПЛЯНИЦА



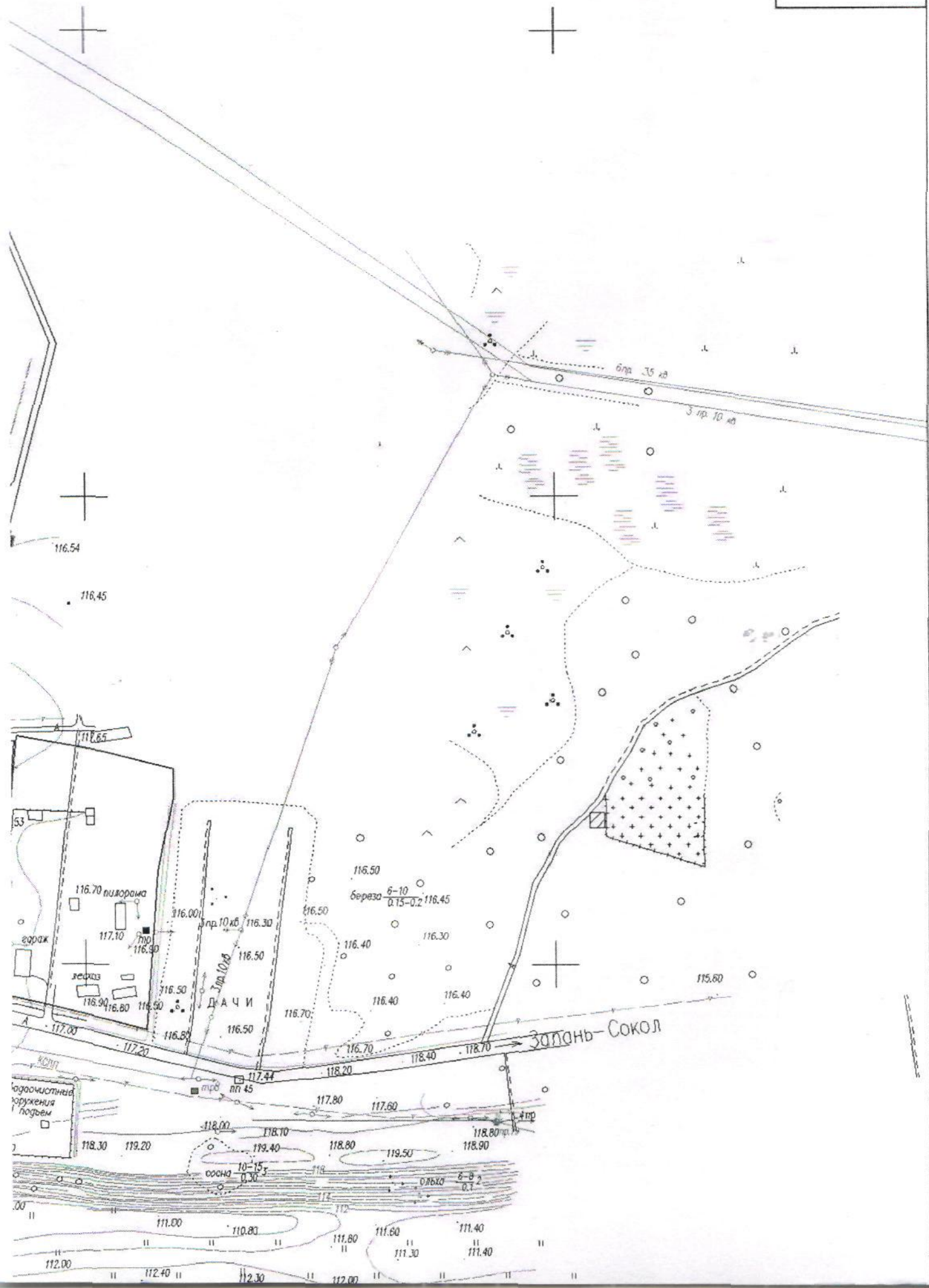


7/У

г. Шнилуха

г. Апросиньино

31



116.54
116.45

бпр 35 кв
3 пр 10 кв

116.85
53
116.70 паворота
117.10
116.30
116.50
116.80
116.80
117.00
117.20
117.40
117.44
117.80
117.60
118.00
118.10
118.40
118.70
118.80
118.90
118.30
119.20
118.00
118.80
119.40
119.50
118.80
118.90
111.00
110.80
111.80
111.60
111.40
111.30
111.40
112.00
112.40
112.30
112.00

береза 6-10
0.15-0.2

Д А Ч И

Золань-Сокол

сосна 10-15
0.30

ольха 6-8 м
0.1

вспомогательная
застройка
подъем